















| Megnevezés | Megjelenés | Blokk név | Vonal típus | Réteg | Szín | Stílus | Fog. | Nyomt. | Mag./Skálafakt./Vonalvast. | | | | | | |
|--|------------|------------|-------------|-------|----------------|--------|------|--------|----------------------------|--------|--------|--------|--------|-----|--|
| | | | | | | | | | 1:500 | 1:1000 | 1:2000 | 1:2880 | 1:4000 | 1:X | |
| Alappontok | | | | | | | | | | | | | | | |
| Felső-, negyedrendű vízszintes alappontok | | | | | | | | | | | | | | | |
| Csak föld alatt megjelölt vízszintes alappont | | PONTSZÁM_V | JKDATA23 | | A01_V_ALAPPONT | ■ 7 | | N | I | 0.5 | 1 | 2 | 2.88 | 4 | |
| I.-IV. r. templom I.-IV. r. mag. ponttal | | PONTSZÁM_V | JKDATA27 | | A01_V_ALAPPONT | ■ 7 | | N | I | 0.5 | 1 | 2 | 2.88 | 4 | |
| GPS alappont | | PONTSZÁM_V | JKDATA01 | | A02_OGPSH_PONT | ■ 7 | | N | I | 0.5 | 1 | 2 | 2.88 | 4 | |
| Felső-, negyedrendű hp. | | PONTSZÁM_V | JKDATA02 | | A01_V_ALAPPONT | ■ 7 | | N | I | 0.5 | 1 | 2 | 2.88 | 4 | |
| Vabeton mérőtorny | | PONTSZÁM_V | JKDATA03 | | A01_V_ALAPPONT | ■ 7 | | N | I | 0.5 | 1 | 2 | 2.88 | 4 | |
| Felső-, negyedrendű hp. halmon | | PONTSZÁM_V | JKDATA04 | | A01_V_ALAPPONT | ■ 7 | | N | I | 0.5 | 1 | 2 | 2.88 | 4 | |
| Felső-, negyedrendű gyárkémény | | PONTSZÁM_V | JKDATA05 | | A01_V_ALAPPONT | ■ 7 | | N | I | 0.5 | 1 | 2 | 2.88 | 4 | |
| Felső-, negyedrendű víztorony, kilátó | | PONTSZÁM_V | JKDATA06 | | A01_V_ALAPPONT | ■ 7 | | N | I | 0.5 | 1 | 2 | 2.88 | 4 | |
| Felső-, negyedrendű templomtorny | | PONTSZÁM_V | JKDATA07 | | A01_V_ALAPPONT | ■ 7 | | N | I | 0.5 | 1 | 2 | 2.88 | 4 | |
| Felső-, negyedrendű egyéb magaspont | | PONTSZÁM_V | JKDATA08 | | A01_V_ALAPPONT | ■ 7 | | N | I | 0.5 | 1 | 2 | 2.88 | 4 | |
| Felső-, negyed- és ötödrendű vízszintes alappont | | PONTSZÁM_V | JKDATA09 | | A01_V_ALAPPONT | ■ 7 | | N | I | 0.5 | 1 | 2 | 2.88 | 4 | |
| Ötödrendű vízszintes alappontok | | | | | | | | | | | | | | | |
| Ötödrendű vízszintes alappont | | PONTSZÁM_V | JKDATA10 | | A01_V_ALAPPONT | ■ 7 | | N | I | 0.5 | 1 | 2 | 2.88 | 4 | |
| Ötödrendű vízszintes alappont (gyárkémény) | | PONTSZÁM_V | JKDATA11 | | A01_V_ALAPPONT | ■ 7 | | N | I | 0.5 | 1 | 2 | 2.88 | 4 | |
| Ötödrendű vízsz. alappont (víztorony, kilátó) | | PONTSZÁM_V | JKDATA12 | | A01_V_ALAPPONT | ■ 7 | | N | I | 0.5 | 1 | 2 | 2.88 | 4 | |
| Ötödrendű vízsz. alappont (egyéb magaspont) | | PONTSZÁM_V | JKDATA13 | | A01_V_ALAPPONT | ■ 7 | | N | I | 0.5 | 1 | 2 | 2.88 | 4 | |
| Ötödrendű vízsz. alappont (templom, stb.) | | PONTSZÁM_V | JKDATA14 | | A01_V_ALAPPONT | ■ 7 | | N | I | 0.5 | 1 | 2 | 2.88 | 4 | |
| Ötödrendű vízszintes alappont halmon | | PONTSZÁM_V | JKDATA15 | | A01_V_ALAPPONT | ■ 7 | | N | I | 0.5 | 1 | 2 | 2.88 | 4 | |
| V. r. templom, stb. I.-IV. r. mag. ponttal | | PONTSZÁM_V | JKDATA28 | | A01_V_ALAPPONT | ■ 7 | | N | I | 0.5 | 1 | 2 | 2.88 | 4 | |
| Felmérési alappontok | | | | | | | | | | | | | | | |
| Kövel állandósított felmérési alappont | | PONTSZÁM_V | JKDATA16 | | A01_V_ALAPPONT | ■ 7 | | N | I | 0.5 | 1 | 2 | 2.88 | 4 | |
| Kövel állandósított felmérési alappont halmon | | PONTSZÁM_V | JKDATA17 | | A01_V_ALAPPONT | ■ 7 | | N | I | 0.5 | 1 | 2 | 2.88 | 4 | |
| Felmérési alappontként (gyárkémény) | | PONTSZÁM_V | JKDATA18 | | A01_V_ALAPPONT | ■ 7 | | N | I | 0.5 | 1 | 2 | 2.88 | 4 | |
| Felmérési alappontként (hidroglóbusz) | | PONTSZÁM_V | JKDATA19 | | A01_V_ALAPPONT | ■ 7 | | N | I | 0.5 | 1 | 2 | 2.88 | 4 | |

Kataszteri térkép jelmagyarázata 2./28 tábla

3211_05_U_A_2023_G_M-01

| Megnevezés | Megjelenés | Blokk név | Vonal típus | Réteg | Szín | Stílus | Fog. | Nyomt. | Mag./Skálafakt./Vonalvast. | | | | | |
|---|--|-----------|-------------|----------------------------|------|------------|------|--------|----------------------------|--------|--------|--------|--------|-----|
| | | | | | | | | | 1:500 | 1:1000 | 1:2000 | 1:2880 | 1:4000 | 1:X |
| Felmérési alappontként (kereszt) |  PONTSZÁM_V | JKDATA20 | | A01_V_ALAPPONT | ■ 7 | | N | I | 0.5 | 1 | 2 | 2.88 | 4 | |
| Felmérési alappont (víztorony, kilátó) |  PONTSZÁM_V | JKDATA21 | | A01_V_ALAPPONT | ■ 7 | | N | I | 0.5 | 1 | 2 | 2.88 | 4 | |
| Felmérési alappont egyéb módon állandósítva |  PONTSZÁM_V | JKDATA22 | | A01_V_ALAPPONT | ■ 7 | | N | I | 0.5 | 1 | 2 | 2.88 | 4 | |
| Magassági alappontok | | | | | | | | | | | | | | |
| Függ. földkéregmozgás vizsg. hálózat alappontja |  PONTSZÁM_M | JKDATA25 | | A03_KÉREG_MOZ | ■ 7 | | N | I | 0.5 | 1 | 2 | 2.88 | 4 | |
| Magassági főalappont |  PONTSZÁM_M | JKDATA25 | | A04_M_ALAPPONT | ■ 7 | | N | I | 0.5 | 1 | 2 | 2.88 | 4 | |
| I.-III. rendű magassági alappont |  PONTSZÁM_M | JKDATA26 | | A04_M_ALAPPONT | ■ 7 | | N | I | 0.5 | 1 | 2 | 2.88 | 4 | |
| IV. rendű magassági alappont |  PONTSZÁM_M | JKDATA26 | | A04_M_ALAPPONT | ■ 7 | | N | I | 0.5 | 1 | 2 | 2.88 | 4 | |
| Geodéziai gravimetriai alappont |  PONTSZÁM_M | JKDATA24 | | A05_GR_ALAPPONT | ■ 7 | | N | I | 0.5 | 1 | 2 | 2.88 | 4 | |
| Épületek, építmények, tereptárgyak | | | | | | | | | | | | | | |
| Épületek és tartozékaik | | | | | | | | | | | | | | |
| Kapcsolójel |  | JKDATB04 | | B47_KAPCS_JEL | ■ 7 | | I | I | 0.5 | 1 | 2 | 2.88 | 4 | |
| Gazdasági és melléképület |  | JKDATC01 | | C05_GAZD_ÉPÜLET_JK_FEL | ■ 3 | | I | I | 0.5 | 1 | 2 | 2.88 | 4 | |
| Keresztény templom, kápolna jele |  | JKDATC18 | | C11_TEMPLOM_JK_FEL | ■ 1 | | I | I | 0.5 | 1 | 2 | 2.88 | 4 | |
| Keresztény templom, kápolna jele (kisebb jel) |  | JKDATC19 | | C11_TEMPLOM_JK_FEL | ■ 1 | | N | I | 0.5 | 1 | 2 | 2.88 | 4 | |
| Transzformátorház jele |  | JKDATE12 | | C14_ÜZEMI_ÉPÜLET_JK_FEL | ■ 6 | | N | I | 0.5 | 1 | 2 | 2.88 | 4 | |
| Alagsor és pince fedetlen fényaknája | - | JKDATC04 | | C33_ÉPÜLET_TART_JK_FEL | ■ 7 | | I | I | 0.5 | 1 | 2 | 2.88 | 4 | |
| Alagsor és pince fedett fényaknája | - | JKDATC05 | | C33_ÉPÜLET_TART_JK_FEL | ■ 7 | | I | I | 0.5 | 1 | 2 | 2.88 | 4 | |
| Négyzet alapú tartópillér (épület) |  | JKDATC02 | | C40_ÉP_PILLÉR_JK | ■ 7 | | I | I | 0.5 | 1 | 2 | 2.88 | 4 | |
| Kör alapú tartópillér (épület) |  | JKDATC03 | | C40_ÉP_PILLÉR_JK | ■ 7 | | N | I | 0.5 | 1 | 2 | 2.88 | 4 | |
| Gazdasági épület funkciója | <i>Felirat</i> | | | C05_GAZD_ÉPÜLET_JK_FEL | ■ 3 | ARIAL_DÓLT | I | I | 0.9 | 1.8 | 3.6 | 5.18 | 7.2 | |
| Középület, köztisztviselői funkciója | <i>Felirat</i> | | | C08_KÖZÉPÜLET_FEL | ■ 2 | ARIAL_DÓLT | I | I | 0.9 | 1.8 | 3.6 | 5.18 | 7.2 | |
| Vallási épület funkciója | <i>Felirat</i> | | | C11_TEMPLOM_JK_FEL | ■ 1 | ARIAL_DÓLT | I | I | 0.9 | 1.8 | 3.6 | 5.18 | 7.2 | |
| Üzemi épület funkciója | <i>Felirat</i> | | | C14_ÜZEMI_ÉPÜLET_JK_FEL | ■ 6 | ARIAL_DÓLT | I | I | 0.9 | 1.8 | 3.6 | 5.18 | 7.2 | |
| Hátszám (vonal fölé), vagy átnézeti térképen kezdő-záró tömszám | <i>Felirat</i> | | | C26_HÁZSZÁM v. C26_HSZ_ÁTN | ■ 2 | ARIAL_ÁLLÓ | I | I | 0.9 | 2 | 4 | 5.76 | 8 | |
| Hátszám (vonal alá), vagy átnézeti térképen kezdő-záró tömszám | <i>Felirat</i> | | | C26_HÁZSZÁM v. C26_HSZ_ÁTN | ■ 2 | ARIAL_ÁLLÓ | I | I | 0.75 | 2 | 4 | 5.76 | 8 | |




Kataszteri térkép jelmagyarázata 4./28 tábla

3211_05_U_A_2023_G_M-01

| Megnevezés | Megjelenés | Blokk név | Vonal típus | Réteg | Szín | Stílus | Fog. | Nyomt. | Mag./Skálafakt./Vonalvast. | | | | | |
|---|-----------------------------|-----------|-------------|----------------------|-------|------------|------|--------|----------------------------|--------|--------|--------|--------|------|
| | | | | | | | | | 1:500 | 1:1000 | 1:2000 | 1:2880 | 1:4000 | 1:X |
| Kapcsolójel | § | JKDATB04 | | B47_KAPCS_JEL | ■ 7 | | I | I | 0.5 | 1 | 2 | 2.88 | 4 | |
| Földmunkával létesített tereptárgy megírása | <i>Felirat</i> | | | F03_TÖLTÉS_FEL | ■ 6 | ARIAL_DÓLT | I | I | 0.75 | 1.5 | 3 | 4.32 | 6 | |
| Szabadon álló fal, falazott kerítés frsz. határon | | | CONTINUOUS | C42_FAL_KERÍTÉS | ■ 140 | | | I | | | | | | 0.18 |
| Szabad fal frsz. határon (helyszínr. nem látszik) | | | CONTINUOUS | C43_FAL_KERÍTÉS_NL | ■ 140 | | | I | | | | | | 0.18 |
| Támfal határa, támfal pillérrel | | | CONTINUOUS | C44_TÁMFAL | ■ 10 | | | I | | | | | | 0.18 |
| Támfal (helyszínr. nem látszik) | | | CONTINUOUS | C45_TÁMFAL_NL | ■ 10 | | | I | | | | | | 0.18 |
| Töltés, földmunkával létesített tereptárgy határa | | | SZAGGAT_1 | F01_TÖLTÉS | ■ 6 | | | I | | | | | | 0.18 |
| Földmunka tereptárgy (helyszínr. nem látszik) | | | SZAGGAT_1 | F02_TÖLTÉS_NL | ■ 6 | | | I | | | | | | 0.18 |
| Természetbeni határ, jogi állapottal nem egyező | | | SZAGGAT_10 | C46_TERM_HATÁR | ■ 6 | | | I | | | | | | 0.18 |
| Toronyszerű építmények | | | | | | | | | | | | | | |
| Kapcsolójel | § | JKDATB04 | | B47_KAPCS_JEL | ■ 7 | | I | I | 0.5 | 1 | 2 | 2.88 | 4 | |
| Kémény épületben | | JKDATC08 | | C25_TORONY_ÉP_JK_FEL | ■ 3 | | N | I | 0.5 | 1 | 2 | 2.88 | 4 | |
| Kémény épületben (kisebb jel) | | JKDATC09 | | C25_TORONY_ÉP_JK_FEL | ■ 3 | | N | I | 0.5 | 1 | 2 | 2.88 | 4 | |
| Kémény épületben | | JKDATC10 | | C25_TORONY_ÉP_JK_FEL | ■ 3 | | N | I | 0.5 | 1 | 2 | 2.88 | 4 | |
| Különálló kémény | | JKDATC11 | | C25_TORONY_ÉP_JK_FEL | ■ 3 | | N | I | 0.5 | 1 | 2 | 2.88 | 4 | |
| Különálló kémény középpontjával | | JKDATC12 | | C25_TORONY_ÉP_JK_FEL | ■ 3 | | N | I | 0.5 | 1 | 2 | 2.88 | 4 | |
| Különálló kémény | | JKDATC13 | | C25_TORONY_ÉP_JK_FEL | ■ 3 | | N | I | 0.5 | 1 | 2 | 2.88 | 4 | |
| Különálló kémény középpontjával | | JKDATC14 | | C25_TORONY_ÉP_JK_FEL | ■ 3 | | N | I | 0.5 | 1 | 2 | 2.88 | 4 | |
| Kilátó | <i>! KILÁTÓ_MEGNEVEZÉS</i> | JKDATC15 | | C25_TORONY_ÉP_JK_FEL | ■ 3 | | N | I | 0.5 | 1 | 2 | 2.88 | 4 | |
| Torony (épületen kívül) | | JKDATC16 | | C25_TORONY_ÉP_JK_FEL | ■ 3 | | N | I | 0.5 | 1 | 2 | 2.88 | 4 | |
| Torony (épületen) | | JKDATC17 | | C25_TORONY_ÉP_JK_FEL | ■ 3 | | N | I | 0.5 | 1 | 2 | 2.88 | 4 | |
| Szélmotor | | JKDATC22 | | C48_EGYEBEK_JK_FEL | ■ 24 | | N | I | 0.5 | 1 | 2 | 2.88 | 4 | |
| Víztorony | <i>! KILÁTÓ_MEGNEVEZÉS</i> | JKDATC15 | | F12_VÍZTORONY_JK_FEL | ■ 133 | | N | I | 0.5 | 1 | 2 | 2.88 | 4 | |
| Hidroglóbusz | | JKDATF10 | | F12_VÍZTORONY_JK_FEL | ■ 133 | | N | I | 0.5 | 1 | 2 | 2.88 | 4 | |
| Rádió és TV antenna rögzítő pontja | • | JKDATE08 | | C25_TORONY_ÉP_JK_FEL | ■ 3 | | N | I | 0.5 | 1 | 2 | 2.88 | 4 | |
| Rádió és TV antenna | <i>! ANTENNA_MEGNEVEZÉS</i> | JKDATE09 | | C25_TORONY_ÉP_JK_FEL | ■ 3 | | N | I | 0.5 | 1 | 2 | 2.88 | 4 | |








































Kataszteri térkép jelmagyarázata 5./28 tábla

3211_05_U_A_2023_G_M-01

| Megnevezés | Megjelenés | Blokknév | Vonal típus | Réteg | Szín | Stílus | Fog. | Nyomt. | Mag./Skálafakt./Vonalvast. | | | | | |
|---|---|----------|-------------|----------------------|-------|------------|------|--------|----------------------------|--------|--------|--------|--------|------|
| | | | | | | | | | 1:500 | 1:1000 | 1:2000 | 1:2880 | 1:4000 | 1:X |
| Kilátó megírása | <i>Felirat</i> | | | C25_TORONY_ÉP_JK_FEL | ■ 3 | ARIAL_DÓLT | N | I | 0.9 | 1.8 | 3.6 | 5.18 | 7.2 | |
| Torony megírása | <i>Felirat</i> | | | C25_TORONY_ÉP_JK_FEL | ■ 3 | ARIAL_DÓLT | N | I | 0.75 | 1.8 | 3.6 | 5.18 | 7.2 | |
| Szélmalom megírása | <i>Felirat</i> | | | C25_TORONY_ÉP_JK_FEL | ■ 3 | ARIAL_DÓLT | N | I | 0.9 | 1.8 | 3.6 | 5.18 | 7.2 | |
| Víztorony megírása | <i>Felirat</i> | | | F12_VÍZTORONY_JK_FEL | ■ 133 | ARIAL_DÓLT | N | I | 0.19 | 1.8 | 3.6 | 5.18 | 7.2 | |
| Hidroglobusz megírása | <i>Felirat</i> | | | F12_VÍZTORONY_JK_FEL | ■ 133 | ARIAL_DÓLT | N | I | 0.19 | 1.8 | 3.6 | 5.18 | 7.2 | |
| Terepszintre levelített terület határa | ----- | | SZAGGAT_3 | C34_VETÍTETT_SÍK | ■ 6 | | | I | | | | | | 0.18 |
| Terepszintre levelítés (helyszínr. nem látszik) | ----- | | SZAGGAT_3 | C35_VETÍTETT_SÍK_NL | ■ 6 | | | I | | | | | | 0.18 |
| Kémény határa | _____ | | CONTINUOUS | C23_TORONY_ÉP | ■ 3 | | | I | | | | | | 0.18 |
| Kémény határa (helyszínrajzon nem látszik) | _____ | | CONTINUOUS | C24_TORONY_ÉP_NL | ■ 3 | | | I | | | | | | 0.18 |
| Kilátó határa | _____ | | CONTINUOUS | C23_TORONY_ÉP | ■ 3 | | | I | | | | | | 0.18 |
| Kilátó határa (helyszínrajzon nem látszik) | _____ | | CONTINUOUS | C24_TORONY_ÉP_NL | ■ 3 | | | I | | | | | | 0.18 |
| Torony határa | _____ | | CONTINUOUS | C23_TORONY_ÉP | ■ 3 | | | I | | | | | | 0.18 |
| Torony határa (helyszínrajzon nem látszik) | _____ | | CONTINUOUS | C24_TORONY_ÉP_NL | ■ 3 | | | I | | | | | | 0.18 |
| Szélmalom határa | _____ | | CONTINUOUS | C23_TORONY_ÉP | ■ 3 | | | I | | | | | | 0.18 |
| Szélmalom határa (helyszínrajzon nem látszik) | _____ | | CONTINUOUS | C24_TORONY_ÉP_NL | ■ 3 | | | I | | | | | | 0.18 |
| Víztorony határa | _____ | | CONTINUOUS | F10_VÍZTORONY | ■ 133 | | | I | | | | | | 0.18 |
| Víztorony határa (helyszínrajzon nem látszik) | _____ | | CONTINUOUS | F11_VÍZTORONY_NL | ■ 133 | | | I | | | | | | 0.18 |
| Egyéb építmények, tereptárgyak, műtárgyak | | | | | | | | | | | | | | |
| Kapcsolójel | § | JKDATB04 | | B47_KAPCS_JEL | ■ 7 | | | I | I | 0.5 | 1 | 2 | 2.88 | 4 |
| Függőleges akna |  | JKDATC23 | | H04_BÁNYATER_JK_FEL | ■ 42 | | | N | I | 0.5 | 1 | 2 | 2.88 | 4 |
| Tárna, lejtős akna |  | JKDATC24 | | H04_BÁNYATER_JK_FEL | ■ 42 | | | N | I | 0.5 | 1 | 2 | 2.88 | 4 |
| Kőkereszt, képoszlop | † | JKDATC27 | | C25_TORONY_ÉP_JK_FEL | ■ 3 | | | N | I | 0.5 | 1 | 2 | 2.88 | 4 |
| Kőkereszt, képoszlop középpontjával | † | JKDATC28 | | C25_TORONY_ÉP_JK_FEL | ■ 3 | | | N | I | 0.5 | 1 | 2 | 2.88 | 4 |
| Harangláb | † | JKDATC29 | | C25_TORONY_ÉP_JK_FEL | ■ 3 | | | N | I | 0.5 | 1 | 2 | 2.88 | 4 |
| Harangláb középpontjával | † | JKDATC30 | | C25_TORONY_ÉP_JK_FEL | ■ 3 | | | N | I | 0.5 | 1 | 2 | 2.88 | 4 |
| Szobor, emlékmű |  | JKDATC06 | | C25_TORONY_ÉP_JK_FEL | ■ 3 | | | N | I | 0.5 | 1 | 2 | 2.88 | 4 |

Kataszteri térkép jelmagyarázata 6./28 tábla

3211_05_U_A_2023_G_M-01

| Megnevezés | Megjelenés | Blokknév | Vonal típus | Réteg | Szín | Stílus | Fog. | Nyomt. | Mag./Skálafakt./Vonalvast. | | | | | |
|--|--|----------|-------------|----------------------|--|------------|------|--------|----------------------------|--------|--------|--------|--------|------|
| | | | | | | | | | 1:500 | 1:1000 | 1:2000 | 1:2880 | 1:4000 | 1:X |
| Szobor, emlékmű |  SZOBOR_MEGNEVEZÉS | JKDATC07 | | C25_TORONY_EP_JK_FEL |  3 | | N | I | 0.5 | 1 | 2 | 2.88 | 4 | |
| Temetőn kívüli tömegsír, sír, kripta |  SIR_MEGNEVEZÉS | JKDATC31 | | C48_EGYEBEK_JK_FEL |  24 | | N | I | 0.5 | 1 | 2 | 2.88 | 4 | |
| Égető kemence |  EGETO_MEGNEVEZÉS | JKDATC25 | | C48_EGYEBEK_JK_FEL |  24 | | I | I | 0.5 | 1 | 2 | 2.88 | 4 | |
| Döngkút, siló |  DOGKUT_SILO_MEGNEVEZÉS | JKDATC26 | | C48_EGYEBEK_JK_FEL |  24 | | N | I | 0.5 | 1 | 2 | 2.88 | 4 | |
| Üzemanyagtöltő kút |  UA_KUT_MEGNEVEZÉS | JKDATD06 | | D47_UA_KUT_JK_FEL |  136 | | N | I | 0.5 | 1 | 2 | 2.88 | 4 | |
| Szobor, emlékmű megírása |  Felirat | | | C25_TORONY_EP_JK_FEL |  3 | ARIAL_DÓLT | N | I | 0.9 | 1.8 | 3.6 | 5.18 | 7.2 | |
| Műemlékrom megírása |  Felirat | | | C29_ROM_FEL |  40 | ARIAL_DÓLT | I | I | 0.9 | 1.8 | 3.6 | 5.18 | 7.2 | |
| Közterületi lépcső megírása |  Felirat | | | C38_LEPCSŐ_FEL |  5 | ARIAL_DÓLT | I | I | 0.75 | 1.5 | 3 | 4.32 | 6 | |
| Üzemanyagtöltő állomás megírása |  Felirat | | | D47_UA_KUT_JK_FEL |  136 | ARIAL_DÓLT | I | I | 0.75 | 1.5 | 3 | 4.32 | 6 | |
| Sír, tömegsír megírása |  Felirat | | | C48_EGYEBEK_JK_FEL |  24 | ARIAL_DÓLT | N | I | 0.9 | 1.8 | 3.6 | 5.18 | 7.2 | |
| Égető kemence megírása |  Felirat | | | C48_EGYEBEK_JK_FEL |  24 | ARIAL_DÓLT | N | I | 0.9 | 1.8 | 3.6 | 5.18 | 7.2 | |
| Döngkút, siló megírása |  Felirat | | | C48_EGYEBEK_JK_FEL |  24 | ARIAL_DÓLT | N | I | 0.9 | 1.8 | 3.6 | 5.18 | 7.2 | |
| Egyéb építmény megírása |  Felirat | | | C48_EGYEBEK_JK_FEL |  24 | ARIAL_DÓLT | N | I | 0.9 | 1.8 | 3.6 | 5.18 | 7.2 | |
| Harangláb, kőkereszt, képoszlop határa | | | CONTINUOUS | C23_TORONY_EP |  3 | | | I | | | | | | 0.18 |
| Harangláb, kőkereszt (helyszín. nem látszik) | | | CONTINUOUS | C24_TORONY_EP_NL |  3 | | | I | | | | | | 0.18 |
| Szobor, emlékmű határa | | | CONTINUOUS | C23_TORONY_EP |  3 | | | I | | | | | | 0.18 |
| Szobor, emlékmű határa (helyszín. nem látszik) | | | CONTINUOUS | C24_TORONY_EP_NL |  3 | | | I | | | | | | 0.18 |
| Műemlékrom határa | | | SZAGGAT_1 | C27_ROM |  40 | | | I | | | | | | 0.18 |
| Műemlékrom határa (helyszínrajzon nem látszik) | | | SZAGGAT_1 | C28_ROM_NL |  40 | | | I | | | | | | 0.18 |
| Közterületi lépcső határa | | | CONTINUOUS | C36_LEPCSŐ |  5 | | | I | | | | | | 0.18 |
| Közterületi lépcső (helyszín. nem látszik) | | | CONTINUOUS | C37_LEPCSŐ_NL |  5 | | | I | | | | | | 0.18 |
| Egyéb építmény vonala | | | CONTINUOUS | C47_EGYEBEK |  24 | | | I | | | | | | 0.18 |
| Közterületről nyíló pince bejárata határa | | | CONTINUOUS | C30_KT_PINCE |  7 | | | I | | | | | | 0.18 |
| Függőpálya | | | | | | | | | | | | | | |
| Függőpálya pontszerű, alapozott tartója |  | JKDATE01 | | E05_DRÓTKÓTÉL_JK_FEL |  51 | | I | I | 0.5 | 1 | 2 | 2.88 | 4 | |
| Négyzet alapú tartópillér (drótkötélpálya) |  | JKDATC02 | | E05_DRÓTKÓTÉL_JK_FEL |  51 | | I | I | 0.5 | 1 | 2 | 2.88 | 4 | |

Kataszteri térkép jelmagyarázata 7./28 tábla

3211_05_U_A_2023_G_M-01

| Megnevezés | Megjelenés | Blokk név | Vonal típus | Réteg | Szín | Stílus | Fog. | Nyomt. | Mag./Skálafakt./Vonalvast. | | | | | |
|---|----------------|-----------|-------------|-------------------------|------|------------|------|--------|----------------------------|--------|--------|--------|--------|------|
| | | | | | | | | | 1:500 | 1:1000 | 1:2000 | 1:2880 | 1:4000 | 1:X |
| Kör alapú tartópillér (drótkötélpálya) | | JKDATC03 | | E05_DRÓTKÖTÉL_JK_FEL | 51 | | N | I | 0.5 | 1 | 2 | 2.88 | 4 | |
| Drótkötélpálya jele | | JKDATE05 | | E05_DRÓTKÖTÉL_JK_FEL | 51 | | I | I | 0.5 | 1 | 2 | 2.88 | 4 | |
| Egyéb függőpálya pontszerű, alapozott tartója | | JKDATE01 | | E08_EGYÉB_FÜGGŐP_JK_FEL | 120 | | I | I | 0.5 | 1 | 2 | 2.88 | 4 | |
| Négyzet alapú tartópillér (egyéb függőpálya) | | JKDATC02 | | E08_EGYÉB_FÜGGŐP_JK_FEL | 120 | | I | I | 0.5 | 1 | 2 | 2.88 | 4 | |
| Kör alapú tartópillér (egyéb függőpálya) | | JKDATC03 | | E08_EGYÉB_FÜGGŐP_JK_FEL | 120 | | N | I | 0.5 | 1 | 2 | 2.88 | 4 | |
| Drótkötélpálya megírása | <i>Felirat</i> | | | E05_DRÓTKÖTÉL_JK_FEL | 51 | ARIAL_DÓLT | I | I | 0.9 | 1.8 | 3.6 | 5.18 | 7.2 | |
| Egyéb függőpálya megírása | <i>Felirat</i> | | | E08_EGYÉB_FÜGGŐP_JK_FEL | 120 | ARIAL_DÓLT | I | I | 1 | 2 | 4 | 5.76 | 8 | |
| Drótkötélpálya vonala | | | SZAGGAT_10 | E03_DRÓTKÖTÉL | 51 | | | I | | | | | | 0.18 |
| Egyéb függőpálya vonala | | | SZAGGAT_10 | E06_EGYÉB_FÜGGŐP | 120 | | | I | | | | | | 0.18 |
| Drótkötélpálya (helyszínrajzon nem látszik) | | | SZAGGAT_10 | E04_DRÓTKÖTÉL_NL | 51 | | | I | | | | | | 0.18 |
| Egyéb függőpálya (helyszínrajzon nem látszik) | | | SZAGGAT_10 | E07_EGYÉB_FÜGGŐP_NL | 120 | | | I | | | | | | 0.18 |
| Utak | | | | | | | | | | | | | | |
| Burkolt út | | | | | | | | | | | | | | |
| Kapcsolójel | | JKDATB04 | | B47_KAPCS_JEL | 7 | | I | I | 0.5 | 1 | 2 | 2.88 | 4 | |
| Elsőrendű út száma | | JKDATD01 | | D06_AUTÓÚT_SZÉLE_JK_FEL | 130 | | I | I | 0.5 | 1 | 2 | 2.88 | 4 | |
| Másodrendű út száma | | JKDATD01 | | D12_MŰÚT_SZÉLE_JK_FEL | 212 | | I | I | 0.5 | 1 | 2 | 2.88 | 4 | |
| Autópálya (autóút) kilométertábla/hektométertábla | | JKDATD09 | | D09_AUTÓÚT_PADKA_JK_FEL | 20 | | N | I | 0.5 | 1 | 2 | 2.88 | 4 | |
| Autópálya (autóút) kilométerkő, hektométerkő | | JKDATD10 | | D09_AUTÓÚT_PADKA_JK_FEL | 20 | | N | I | 0.5 | 1 | 2 | 2.88 | 4 | |
| Műút kilométertábla, hektométertábla | | JKDATD09 | | D15_MŰÚT_PADKA_JK_FEL | 50 | | N | I | 0.5 | 1 | 2 | 2.88 | 4 | |
| Műút kilométerkő, hektométerkő | | JKDATD10 | | D15_MŰÚT_PADKA_JK_FEL | 50 | | N | I | 0.5 | 1 | 2 | 2.88 | 4 | |
| Mellékút kilométertábla, hektométertábla | | JKDATD09 | | D18_MELLÉKÚT_JK_FEL | 7 | | N | I | 0.5 | 1 | 2 | 2.88 | 4 | |
| Mellékút kilométerkő, hektométerkő | | JKDATD10 | | D18_MELLÉKÚT_JK_FEL | 7 | | N | I | 0.5 | 1 | 2 | 2.88 | 4 | |
| Burkolat megírása (bt.) | <i>Felirat</i> | | | D03_BURKOLAT_FEL | 70 | ARIAL_DÓLT | I | I | 0.9 | 1.8 | 3.6 | 5.18 | 7.2 | |
| I. rendű közlekedési út megírása (közl. út) | <i>Felirat</i> | | | D06_AUTÓÚT_SZÉLE_JK_FEL | 130 | ARIAL_DÓLT | I | I | 0.9 | 2 | 4 | 5.76 | 8 | |
| II. rendű közlekedési út megírása (közl. út) | <i>Felirat</i> | | | D12_MŰÚT_SZÉLE_JK_FEL | 212 | ARIAL_DÓLT | I | I | 0.9 | 2 | 4 | 5.76 | 8 | |
| Burkolat széle | | | CONTINUOUS | D01_BURKOLAT | 70 | | | I | | | | | | 0.18 |

Kataszteri térkép jelmagyarázata 10./28 tábla

3211_05_U_A_2023_G_M-01

| Megnevezés | Megjelenés | Blokk név | Vonal típus | Réteg | Szín | Stílus | Fog. | Nyomt. | Mag./Skálafakt./Vonalvast. | | | | | | | |
|--|------------|-----------|-------------|--------------------|------|--------|------|--------|----------------------------|--------|--------|--------|--------|-----|--|------|
| | | | | | | | | | 1:500 | 1:1000 | 1:2000 | 1:2880 | 1:4000 | 1:X | | |
| Folyó, stb. medervonala (helyszínr. nem látszik) | | | CONTINUOUS | F05_MEDERVONAL_NL | ■ 5 | | | I | | | | | | | | 0.18 |
| Zsilip határa | | | CONTINUOUS | F07_MŰTÁRGY_VÍZ | ■ 74 | | | I | | | | | | | | 0.18 |
| Zsilip határa (helyszínr. nem látszik) | | | CONTINUOUS | F08_MŰTÁRGY_VÍZ_NL | ■ 74 | | | I | | | | | | | | 0.18 |
| Móló, partvédmű, sarkantyú határa | | | CONTINUOUS | F07_MŰTÁRGY_VÍZ | ■ 74 | | | I | | | | | | | | 0.18 |
| Móló, partvédmű, stb. (helyszínr. nem látszik) | | | CONTINUOUS | F08_MŰTÁRGY_VÍZ_NL | ■ 74 | | | I | | | | | | | | 0.18 |
| Medence határa | | | CONTINUOUS | F07_MŰTÁRGY_VÍZ | ■ 74 | | | I | | | | | | | | 0.18 |
| Medence határa (helyszínr. nem látszik) | | | CONTINUOUS | F08_MŰTÁRGY_VÍZ_NL | ■ 74 | | | I | | | | | | | | 0.18 |
| Duzzasztógát határa | | | CONTINUOUS | F07_MŰTÁRGY_VÍZ | ■ 74 | | | I | | | | | | | | 0.18 |
| Duzzasztógát határa (helyszínr. nem látszik) | | | CONTINUOUS | F08_MŰTÁRGY_VÍZ_NL | ■ 74 | | | I | | | | | | | | 0.18 |

Védterületek

Védterületek

| | | | | | | | | | | | | | | | |
|--|----------------|--|-----------|------------------------|------|------------|---|---|-----|---|---|------|----|--|------|
| Természetvédelmi terület neve | Felirat | | | H02_TERMSZETVED_JK_FEL | ■ 6 | ARIAL_ÁLLÓ | I | I | 1.5 | 3 | 6 | 8.64 | 12 | | |
| Bányaterület, geológiai feltárás neve | Felirat | | | H04_BANYATER_JK_FEL | ■ 42 | ARIAL_ÁLLÓ | I | I | 1.5 | 3 | 6 | 8.64 | 12 | | |
| Vízművek, források, fürdők védterületének neve | Felirat | | | H06_VIZ_VEDOTER_FEL | ■ 8 | ARIAL_ÁLLÓ | I | I | 1.5 | 3 | 6 | 8.64 | 12 | | |
| Természetvédelmi terület határa | | | SZAGGAT_7 | H01_TERMSZETVED | ■ 6 | | | I | | | | | | | 0.18 |
| Bányaterület, geológiai feltárás határa | | | SZAGGAT_7 | H03_BANYATER | ■ 42 | | | I | | | | | | | 0.18 |
| Vízművek, források, fürdők védterület határa | | | SZAGGAT_7 | H05_VIZ_VEDOTER | ■ 8 | | | I | | | | | | | 0.18 |

Növényzet

Növényzet

| | | | | | | | | | | | | | | | |
|----------------------------|----------------|----------|-----------|------------------------|-----|------------|---|---|-----|-----|-----|------|-----|--|------|
| Egyedül álló lomblevelű fa | | JKDATC20 | | H02_TERMSZETVED_JK_FEL | ■ 6 | | N | I | 0.5 | 1 | 2 | 2.88 | 4 | | |
| Egyedül álló tűlevelű fa | | JKDATC21 | | H02_TERMSZETVED_JK_FEL | ■ 6 | | N | I | 0.5 | 1 | 2 | 2.88 | 4 | | |
| Védett fasor megírása | Felirat | | | H02_TERMSZETVED_JK_FEL | ■ 6 | ARIAL_DÓLT | I | I | 0.9 | 1.8 | 3.6 | 5.18 | 7.2 | | |
| Védett fasor vonala | | | SZAGGAT_7 | H01_TERMSZETVED | ■ 6 | | | I | | | | | | | 0.18 |

Vasutak

Vasút

| | | | | | | | | | | | | | | | |
|--------------------------|--|----------|--|------------------|-------|--|---|---|-----|---|---|------|---|--|--|
| Villamosított vasút jele | | JKDATD02 | | D27_VASUT_JK_FEL | ■ 142 | | I | I | 0.5 | 1 | 2 | 2.88 | 4 | | |
|--------------------------|--|----------|--|------------------|-------|--|---|---|-----|---|---|------|---|--|--|

Kataszteri térkép jelmagyarázata 11./28 tábla

3211_05_U_A_2023_G_M-01

| Megnevezés | Megjelenés | Blokk név | Vonal típus | Réteg | Szín | Stílus | Fog. | Nyomt. | Mag./Skálafakt./Vonalvast. | | | | | |
|--|----------------|-----------|-------------|-------------------------|-------|------------|------|--------|----------------------------|--------|--------|--------|--------|-----|
| | | | | | | | | | 1:500 | 1:1000 | 1:2000 | 1:2880 | 1:4000 | 1:X |
| Bejárati jelző | | JKDATD03 | | D27_VASÚT_JK_FEL | ■ 142 | | I | I | 0.5 | 1 | 2 | 2.88 | 4 | |
| Vasútvágány vége jele | | JKDATD05 | | D27_VASÚT_JK_FEL | ■ 142 | | I | I | 0.5 | 1 | 2 | 2.88 | 4 | |
| Vasúti kilométertábla, hektométertábla | | JKDATD09 | | D27_VASÚT_JK_FEL | ■ 142 | | N | I | 0.5 | 1 | 2 | 2.88 | 4 | |
| Vasúti kilométerkő, hektométerkő | | JKDATD10 | | D27_VASÚT_JK_FEL | ■ 142 | | N | I | 0.5 | 1 | 2 | 2.88 | 4 | |
| Közúti villamos, HÉV jele | | JKDATD02 | | D30_VILLAMOS_HÉV_JK_FEL | ■ 72 | | I | I | 0.5 | 1 | 2 | 2.88 | 4 | |
| Villamos, HÉV vágány vége jele | | JKDATD05 | | D30_VILLAMOS_HÉV_JK_FEL | ■ 72 | | I | I | 0.5 | 1 | 2 | 2.88 | 4 | |
| Villamos, HÉV kilométertábla, hektométertábla | | JKDATD09 | | D30_VILLAMOS_HÉV_JK_FEL | ■ 72 | | N | I | 0.5 | 1 | 2 | 2.88 | 4 | |
| Villamos, HÉV kilométerkő, hektométerkő | | JKDATD10 | | D30_VILLAMOS_HÉV_JK_FEL | ■ 72 | | N | I | 0.5 | 1 | 2 | 2.88 | 4 | |
| Iparvasút vágány vége jele | | JKDATD05 | | D33_IPARI_VASÚT_JK_FEL | ■ 22 | | N | I | 0.5 | 1 | 2 | 2.88 | 4 | |
| Ipari vasút kilométertábla, hektométertábla | | JKDATD09 | | D33_IPARI_VASÚT_JK_FEL | ■ 22 | | N | I | 0.5 | 1 | 2 | 2.88 | 4 | |
| Ipari vasút kilométerkő, hektométerkő | | JKDATD10 | | D33_IPARI_VASÚT_JK_FEL | ■ 22 | | N | I | 0.5 | 1 | 2 | 2.88 | 4 | |
| Fogaskerekű vasút jele | | JKDATD04 | | D36_EGYÉB_VASÚT_JK_FEL | ■ 204 | | I | I | 0.5 | 1 | 2 | 2.88 | 4 | |
| Egyéb vasút vágány vége jele | | JKDATD05 | | D36_EGYÉB_VASÚT_JK_FEL | ■ 204 | | I | I | 0.5 | 1 | 2 | 2.88 | 4 | |
| Egyéb vasút kilométertábla, hektométertábla | | JKDATD09 | | D36_EGYÉB_VASÚT_JK_FEL | ■ 204 | | N | I | 0.5 | 1 | 2 | 2.88 | 4 | |
| Egyéb vasút kilométerkő, hektométerkő | | JKDATD10 | | D36_EGYÉB_VASÚT_JK_FEL | ■ 204 | | N | I | 0.5 | 1 | 2 | 2.88 | 4 | |
| Vasút megírása | <i>Felirat</i> | | | D27_VASÚT_JK_FEL | ■ 142 | ARIAL_DÓLT | I | I | 0.19 | 2 | 4 | 5.76 | 8 | |
| Villamosított vasút megírása | <i>Felirat</i> | | | D27_VASÚT_JK_FEL | ■ 142 | ARIAL_DÓLT | I | I | 0.19 | 2 | 4 | 5.76 | 8 | |
| Közúti villamos megírása | <i>Felirat</i> | | | D30_VILLAMOS_HÉV_JK_FEL | ■ 72 | ARIAL_DÓLT | I | I | 0.9 | 1.8 | 3.6 | 5.18 | 7.2 | |
| HÉV megírása | <i>Felirat</i> | | | D30_VILLAMOS_HÉV_JK_FEL | ■ 72 | ARIAL_DÓLT | I | I | 0.9 | 1.8 | 3.6 | 5.18 | 7.2 | |
| Ipari, erdei, kisnyomtávú vasút megírása | <i>Felirat</i> | | | D33_IPARI_VASÚT_JK_FEL | ■ 22 | ARIAL_DÓLT | I | I | 0.9 | 1.8 | 3.6 | 5.18 | 7.2 | |
| Sikló megírása | <i>Felirat</i> | | | D36_EGYÉB_VASÚT_JK_FEL | ■ 204 | ARIAL_DÓLT | I | I | 0.75 | 1.5 | 3 | 4.32 | 6 | |
| Fogaskerekű megírása | <i>Felirat</i> | | | D36_EGYÉB_VASÚT_JK_FEL | ■ 204 | ARIAL_DÓLT | I | I | 0.75 | 1.5 | 3 | 4.32 | 6 | |
| Vasút, villamosított vasút (tengelyvonal) | | | CONTINUOUS | D25_VASÚT | ■ 142 | | | I | | | | | | 0.4 |
| Vasút (tengelyvonal) (helyszínr nem látszik) | | | CONTINUOUS | D26_VASÚT_NL | ■ 142 | | | I | | | | | | 0.4 |
| Közúti villamos, HÉV (tengelyvonal) | | | CONTINUOUS | D28_VILLAMOS_HÉV | ■ 72 | | | I | | | | | | 0.4 |
| Villamos, HÉV tengely (helyszínr. nem látszik) | | | CONTINUOUS | D29_VILLAMOS_HÉV_NL | ■ 72 | | | I | | | | | | 0.4 |

Kataszteri térkép jelmagyarázata 12./28 tábla

3211_05_U_A_2023_G_M-01

| Megnevezés | Megjelenés | Blokk név | Vonal típus | Réteg | Szín | Stílus | Fag. | Nyomt. | Mag./Skálafakt./Vonalvast. | | | | | | | |
|--|----------------|-----------|-------------|-------------------------|------|---------------|------|--------|----------------------------|--------|--------|--------|--------|-----|--|------|
| | | | | | | | | | 1:500 | 1:1000 | 1:2000 | 1:2880 | 1:4000 | 1:X | | |
| Ipari, erdei, kisnyomtávú vasút tengelyvonal | | | CONTINUOUS | D31_IPARI_VASÚT | 22 | | | I | | | | | | | | 0.4 |
| Sikló, fogaskerekű | | | CONTINUOUS | D34_EGYÉB_VASÚT | 204 | | | I | | | | | | | | 0.4 |
| Sikló, fogaskerekű (helyszínrajzon nem látszik) | | | CONTINUOUS | D35_EGYÉB_VASÚT_NL | 204 | | | I | | | | | | | | 0.4 |
| Kisnyomtávú vasút tengely, helyszín. nem látszik | | | CONTINUOUS | D32_IPARI_VASÚT_NL | 22 | | | I | | | | | | | | 0.4 |
| Szakágak | | | | | | | | | | | | | | | | |
| Elektromos szakág | | | | | | | | | | | | | | | | |
| Négyzet alapú tartópillér (elekt. távvez.) | | JKDATC02 | | E02_ELEKT_TÁVVEZ_JK | 200 | | | I | I | 0.5 | 1 | 2 | 2.88 | 4 | | |
| Kör alapú tartópillér (elekt. távvez.) | | JKDATC03 | | E02_ELEKT_TÁVVEZ_JK | 200 | | | N | I | 0.5 | 1 | 2 | 2.88 | 4 | | |
| Elektromos vezeték pontszerű, alapozott tartója | | JKDATE01 | | E02_ELEKT_TÁVVEZ_JK | 200 | | | I | I | 0.5 | 1 | 2 | 2.88 | 4 | | |
| Elektromos vezeték nem alapozott tartója | | JKDATE02 | | E02_ELEKT_TÁVVEZ_JK | 200 | | | N | I | 0.5 | 1 | 2 | 2.88 | 4 | | |
| Nagyszültségű vezeték nyila | | JKDATE03 | | E02_ELEKT_TÁVVEZ_JK | 200 | | | I | I | 0.5 | 1 | 2 | 2.88 | 4 | | |
| Elektromos vezeték biztonsági földelő kútja jele | | JKDATE04 | | E02_ELEKT_TÁVVEZ_JK | 200 | | | N | I | 0.5 | 1 | 2 | 2.88 | 4 | | |
| Transzformátor villanyoszlopon | | JKDATE07 | | E02_ELEKT_TÁVVEZ_JK | 200 | | | N | I | 0.5 | 1 | 2 | 2.88 | 4 | | |
| Nagyszültségű elektromos vezeték vonala | | | CONTINUOUS | E01_ELEKT_TÁVVEZ | 200 | | | | I | | | | | | | 0.18 |
| Távhő szakág | | | | | | | | | | | | | | | | |
| Négyzet alapú tartópillér (távhő) | | JKDATC02 | | E10_TÁVHŐ_JK_FEL | 162 | | | I | I | 0.5 | 1 | 2 | 2.88 | 4 | | |
| Kör alapú tartópillér (távhő) | | JKDATC03 | | E10_TÁVHŐ_JK_FEL | 162 | | | N | I | 0.5 | 1 | 2 | 2.88 | 4 | | |
| Felszíni távhő-, melegvízvezeték megírása | <i>Felirat</i> | | | E10_TÁVHŐ_JK_FEL | 162 | ARIAL_DÖLT_FK | | I | I | 0.9 | 2 | 4 | 5.76 | 8 | | |
| Távhő-, melegvízvezeték | | | CONTINUOUS | E09_TÁVHŐ | 162 | | | | I | | | | | | | 0.18 |
| Olaj szakág | | | | | | | | | | | | | | | | |
| Négyzet alapú tartópillér (olajvezeték) | | JKDATC02 | | E12_OLAJ_FELSZÍN_JK_FEL | 202 | | | I | I | 0.5 | 1 | 2 | 2.88 | 4 | | |
| Kör alapú tartópillér (olajvezeték) | | JKDATC03 | | E12_OLAJ_FELSZÍN_JK_FEL | 202 | | | N | I | 0.5 | 1 | 2 | 2.88 | 4 | | |
| Olajtermelő kút | | JKDATE06 | | E12_OLAJ_FELSZÍN_JK_FEL | 202 | | | N | I | 0.5 | 1 | 2 | 2.88 | 4 | | |
| Olajvezeték irányjelző | | JKDATE10 | | E18_OLAJ_F_ALATT_JK_FEL | 214 | | | I | I | 0.5 | 1 | 2 | 2.88 | 4 | | |
| Olajvezeték szaglócső | | JKDATE11 | | E18_OLAJ_F_ALATT_JK_FEL | 214 | | | I | I | 0.5 | 1 | 2 | 2.88 | 4 | | |
| Felszíni olajvezeték megírása | <i>Felirat</i> | | | E12_OLAJ_FELSZÍN_JK_FEL | 202 | ARIAL_DÖLT_FK | | I | I | 1 | 2 | 4 | 5.76 | 8 | | |

Kataszteri térkép jelmagyarázata 13./28 tábla

3211_05_U_A_2023_G_M-01

| Megnevezés | Megjelenés | Blokknév | Vonal típus | Réteg | Szín | Stílus | Fog. | Nyomt. | Mag./Skálafakt./Vonalvast. | | | | | |
|---|----------------|----------|-------------------------------|-------------------------|-------|---------------|------|--------|----------------------------|--------|--------|--------|--------|------|
| | | | | | | | | | 1:500 | 1:1000 | 1:2000 | 1:2880 | 1:4000 | 1:X |
| Felszín alatti olajvezeték megírása | <i>Felirat</i> | | | E18_OLAJ_F_ALATT_JK_FEL | ■ 214 | ARIAL_DÖLT_FK | I | I | 1 | 2 | 4 | 5.76 | 8 | |
| Olajtermelő kút megírása | <i>Felirat</i> | | | E12_OLAJ_FELSZÍN_JK_FEL | ■ 202 | ARIAL_DÖLT_FK | N | I | 1 | 2 | 4 | 5.76 | 8 | |
| Olajtartály megírása | <i>Felirat</i> | | | E12_OLAJ_FELSZÍN_JK_FEL | ■ 202 | ARIAL_DÖLT_FK | N | I | 1 | 2 | 4 | 5.76 | 8 | |
| Felszíni olajvezeték | | | CONTINUOUS | E11_OLAJ_FELSZÍN | ■ 202 | | | I | | | | | | 0.18 |
| Olajvezeték tartóinak határa | | | CONTINUOUS | E11_OLAJ_FELSZÍN | ■ 202 | | | I | | | | | | 0.18 |
| Felszíni olajtartály | | | CONTINUOUS | E11_OLAJ_FELSZÍN | ■ 202 | | | I | | | | | | 0.18 |
| Felszín alatti olajvezeték | | | OLAJ_FÖLD_ALATT | E17_OLAJ_F_ALATT | ■ 214 | | | I | | | | | | 0.18 |
| Gáz szakág | | | | | | | | | | | | | | |
| Négyzet alapú tartópillér (gázvezeték) | | JKDATC02 | | E14_GÁZ_FELSZÍN_JK_FEL | ■ 44 | | | I | I | 0.5 | 1 | 2 | 2.88 | 4 |
| Kör alapú tartópillér (gázvezeték) | | JKDATC03 | | E14_GÁZ_FELSZÍN_JK_FEL | ■ 44 | | | N | I | 0.5 | 1 | 2 | 2.88 | 4 |
| Gáztermelő kút | | JKDATE06 | <i>OLAJ_GÁZKÚT_MEGNEVEZÉS</i> | E14_GÁZ_FELSZÍN_JK_FEL | ■ 44 | | | N | I | 0.5 | 1 | 2 | 2.88 | 4 |
| Gázvezeték irányjelző | | JKDATE10 | | E20_GÁZ_F_ALATTI_JK_FEL | ■ 44 | | | I | I | 0.5 | 1 | 2 | 2.88 | 4 |
| Gázvezeték szaglócső | | JKDATE11 | | E20_GÁZ_F_ALATTI_JK_FEL | ■ 44 | | | I | I | 0.5 | 1 | 2 | 2.88 | 4 |
| Felszíni gázvezeték megírása | <i>Felirat</i> | | | E14_GÁZ_FELSZÍN_JK_FEL | ■ 44 | ARIAL_DÖLT_FK | I | I | 1 | 2 | 4 | 5.76 | 8 | |
| Felszín alatti gázvezeték megírása | <i>Felirat</i> | | | E20_GÁZ_F_ALATTI_JK_FEL | ■ 44 | ARIAL_DÖLT_FK | I | I | 1 | 2 | 4 | 5.76 | 8 | |
| Gáztermelő kút megírása | <i>Felirat</i> | | | E14_GÁZ_FELSZÍN_JK_FEL | ■ 44 | ARIAL_DÖLT_FK | N | I | 1 | 2 | 4 | 5.76 | 8 | |
| Gáztartály megírása | <i>Felirat</i> | | | E14_GÁZ_FELSZÍN_JK_FEL | ■ 44 | ARIAL_DÖLT_FK | N | I | 1 | 2 | 4 | 5.76 | 8 | |
| Felszíni gázvezeték | | | CONTINUOUS | E13_GÁZ_FELSZÍN | ■ 44 | | | | I | | | | | 0.18 |
| Gázvezeték tartóinak határa | | | CONTINUOUS | E13_GÁZ_FELSZÍN | ■ 44 | | | | I | | | | | 0.18 |
| Felszíni gáztartály | | | CONTINUOUS | E13_GÁZ_FELSZÍN | ■ 44 | | | | I | | | | | 0.18 |
| Felszín alatti gázvezeték | | | GÁZ_FÖLD_ALATT | E19_GÁZ_F_ALATTI | ■ 44 | | | | I | | | | | 0.18 |
| Ivóvíz szakág | | | | | | | | | | | | | | |
| Tűzcsap | | JKDATF01 | | F13_KÚT | ■ 11 | | | N | I | 0.5 | 1 | 2 | 2.88 | 4 |
| Vezetékes közkút, artézi kút | | JKDATF06 | <i>IVÓKÚT_MEGNEVEZÉS</i> | F13_KÚT | ■ 11 | | | N | I | 0.5 | 1 | 2 | 2.88 | 4 |
| Vízvezeték irányjelző tábla | | JKDATE10 | | E22_VÍZVEZETÉK_JK_FEL | ■ 134 | | | I | I | 0.5 | 1 | 2 | 2.88 | 4 |
| Aknafedlap, földalatti vezeték aknája (kör) | | JKDATF11 | | E22_VÍZVEZETÉK_JK_FEL | ■ 134 | | | N | I | 0.5 | 1 | 2 | 2.88 | 4 |

Kataszteri térkép jelmagyarázata 14./28 tábla

3211_05_U_A_2023_G_M-01

| Megnevezés | Megjelenés | Blokknév | Vonal típus | Réteg | Szín | Stílus | Fag. | Nyomt. | Mag./Skálafakt./Vonalvast. | | | | | |
|---|----------------|----------|-------------|------------------------|-------|---------------|------|--------|----------------------------|--------|--------|--------|--------|------|
| | | | | | | | | | 1:500 | 1:1000 | 1:2000 | 1:2880 | 1:4000 | 1:X |
| Aknafedlap, földalatti vezeték aknája (négyzet) | | JKDATF12 | | E22_VÍZVEZETÉK_JK_FEL | ■ 134 | | I | I | 0.5 | 1 | 2 | 2.88 | 4 | |
| Vízvezeték megírása | <i>Felirat</i> | | | E22_VÍZVEZETÉK_JK_FEL | ■ 134 | ARIAL_DÖLT_FK | I | I | 1 | 2 | 4 | 5.76 | 8 | |
| Vízvezeték | | | VÍZ_VEZ | E21_VÍZVEZETÉK | ■ 134 | | | I | | | | | | 0.18 |
| Egyéb szakág | | | | | | | | | | | | | | |
| Egyéb vezeték irányjelző | | JKDATE10 | | E24_EGYÉB_F_ALA_JK_FEL | ■ 124 | | I | I | 0.5 | 1 | 2 | 2.88 | 4 | |
| Egyéb vezeték szaglócső | | JKDATE11 | | E24_EGYÉB_F_ALA_JK_FEL | ■ 124 | | I | I | 0.5 | 1 | 2 | 2.88 | 4 | |
| Egyéb felszíni és felszín feletti vezeték megírás | <i>Felirat</i> | | | E16_EGYÉB_FELSZ_JK_FEL | ■ 154 | ARIAL_DÖLT | I | I | 0.19 | 1.8 | 3.6 | 5.18 | 7.2 | |
| Egyéb felszín alatti vezeték megírása | <i>Felirat</i> | | | E24_EGYÉB_F_ALA_JK_FEL | ■ 124 | ARIAL_DÖLT_FK | I | I | 1 | 2 | 4 | 5.76 | 8 | |
| Egyéb üzemanyagtartály megírása | <i>Felirat</i> | | | E16_EGYÉB_FELSZ_JK_FEL | ■ 154 | ARIAL_DÖLT_FK | N | I | 1 | 2 | 4 | 5.76 | 8 | |
| Egyéb felszíni és felszín feletti távvezeték | | | CONTINUOUS | E15_EGYÉB_FELSZ | ■ 154 | | | I | | | | | | 0.18 |
| Egyéb felszíni üzemanyagtartály | | | CONTINUOUS | E15_EGYÉB_FELSZ | ■ 154 | | | I | | | | | | 0.18 |
| Egyéb felszín alatti vezeték | | | SZAGGAT_8 | E23_EGYÉB_F_ALA | ■ 124 | | | I | | | | | | 0.18 |
| Határok | | | | | | | | | | | | | | |
| Államhatár | | | | | | | | | | | | | | |
| Államhatár kő | | JKDATA35 | | B02_ÁLLAMHATÁR_JK_FEL | ■ 4 | | N | I | 0.5 | 1 | 2 | 2.88 | 4 | |
| Államhatár jele | | JKDATB01 | | B02_ÁLLAMHATÁR_JK_FEL | ■ 4 | | I | I | 0.5 | 1 | 2 | 2.88 | 4 | |
| Országnév | <i>Felirat</i> | | | B02_ÁLLAMHATÁR_JK_FEL | ■ 4 | ARIAL_DÖLT | I | I | 3.5 | 7 | 14 | 20.16 | 28 | |
| Államhatár | | | ÁLLAMHATÁR | B01_ÁLLAMHATÁR | ■ 4 | | | I | | | | | | 0.4 |
| Megyehatár | | | | | | | | | | | | | | |
| Kövel állandósított l. r. határpont megyehatáron | | JKDATA29 | | B04_MEGYEHAATÁR_JK_FEL | ■ 1 | | N | I | 0.5 | 1 | 2 | 2.88 | 4 | |
| Egyéb módon áll. l. r. határpont megyehatáron | | JKDATA30 | | B04_MEGYEHAATÁR_JK_FEL | ■ 1 | | N | I | 0.5 | 1 | 2 | 2.88 | 4 | |
| Számozott elméleti határpont megyehatáron | | JKDATA31 | | B04_MEGYEHAATÁR_JK_FEL | ■ 1 | | N | I | 0.5 | 1 | 2 | 2.88 | 4 | |
| Határdomb megyehatáron | | JKDATA32 | | B04_MEGYEHAATÁR_JK_FEL | ■ 1 | | N | I | 0.5 | 1 | 2 | 2.88 | 4 | |
| Kövel állandósított határdomb megyehatáron | | JKDATA33 | | B04_MEGYEHAATÁR_JK_FEL | ■ 1 | | N | I | 0.5 | 1 | 2 | 2.88 | 4 | |
| Faoszloppal állandósított határdomb megyehatáron | | JKDATA34 | | B04_MEGYEHAATÁR_JK_FEL | ■ 1 | | N | I | 0.5 | 1 | 2 | 2.88 | 4 | |
| Megyehatár jele | | JKDATB01 | | B04_MEGYEHAATÁR_JK_FEL | ■ 1 | | I | I | 0.5 | 1 | 2 | 2.88 | 4 | |

Kataszteri térkép jelmagyarázata 15./28 tábla

3211_05_U_A_2023_G_M-01

| Megnevezés | Megjelenés | Blokk név | Vonal típus | Réteg | Szín | Stílus | Fog. | Nyomt. | Mag./Skálafakt./Vonalvast. | | | | | |
|---|----------------|-----------|-----------------|---------------------------|------|------------|------|--------|----------------------------|--------|--------|--------|--------|------|
| | | | | | | | | | 1:500 | 1:1000 | 1:2000 | 1:2880 | 1:4000 | 1:X |
| Megye név | <i>Felirat</i> | | | B04_MEGYEHATÁR_JK_FEL | ■ 1 | ARIAL_DÓLT | I | I | 3.5 | 3 | 6 | 8.64 | 12 | |
| Megye határ | | | MEGYEHATÁR | B03_MEGYEHATÁR | ■ 1 | | | I | | | | | | 0.4 |
| Településhatár | | | | | | | | | | | | | | |
| Kövel áll. I. r. határpont településhatáron | ● | JKDATA29 | | B06_TELEPÜLÉSHAT_JK_FEL | ■ 6 | | N | I | 0.5 | 1 | 2 | 2.88 | 4 | |
| Egyéb módon áll. I. r. határpont településhatáron | ● | JKDATA30 | | B06_TELEPÜLÉSHAT_JK_FEL | ■ 6 | | N | I | 0.5 | 1 | 2 | 2.88 | 4 | |
| Számozott elméleti határpont településhatáron | ● PONTSZÁM | JKDATA31 | | B06_TELEPÜLÉSHAT_JK_FEL | ■ 6 | | N | I | 0.5 | 1 | 2 | 2.88 | 4 | |
| Határdomb településhatáron | ● | JKDATA32 | | B06_TELEPÜLÉSHAT_JK_FEL | ■ 6 | | N | I | 0.5 | 1 | 2 | 2.88 | 4 | |
| Kövel állandósított határdomb településhatáron | ● | JKDATA33 | | B06_TELEPÜLÉSHAT_JK_FEL | ■ 6 | | N | I | 0.5 | 1 | 2 | 2.88 | 4 | |
| Faoszloppal áll. határdomb településhatáron | ● | JKDATA34 | | B06_TELEPÜLÉSHAT_JK_FEL | ■ 6 | | N | I | 0.5 | 1 | 2 | 2.88 | 4 | |
| Településhatár jele | | JKDATB01 | | B06_TELEPÜLÉSHAT_JK_FEL | ■ 6 | | I | I | 0.5 | 1 | 2 | 2.88 | 4 | |
| Településnév | <i>Felirat</i> | | | B06_TELEPÜLÉSHAT_JK_FEL | ■ 6 | ARIAL_DÓLT | I | I | 3.5 | 7 | 14 | 20.16 | 28 | |
| Településhatár | | | TELEPÜLÉSHATÁR | B05_TELEPÜLÉSHAT | ■ 6 | | | I | | | | | | 0.18 |
| Belterülethatár | | | | | | | | | | | | | | |
| Kövel áll. I. r. határpont belterülethatáron | ● | JKDATA29 | | B08_FEKVÉSHATÁR_BT_JK_FEL | ■ 2 | | N | I | 0.5 | 1 | 2 | 2.88 | 4 | |
| Egyéb módon áll. I. r. határpont belterülethatár | ● | JKDATA30 | | B08_FEKVÉSHATÁR_BT_JK_FEL | ■ 2 | | N | I | 0.5 | 1 | 2 | 2.88 | 4 | |
| Számozott elméleti határpont belterülethatáron | ● PONTSZÁM | JKDATA31 | | B08_FEKVÉSHATÁR_BT_JK_FEL | ■ 2 | | N | I | 0.5 | 1 | 2 | 2.88 | 4 | |
| Határdomb belterülethatáron | ● | JKDATA32 | | B08_FEKVÉSHATÁR_BT_JK_FEL | ■ 2 | | N | I | 0.5 | 1 | 2 | 2.88 | 4 | |
| Kövel állandósított határdomb belterülethatáron | ● | JKDATA33 | | B08_FEKVÉSHATÁR_BT_JK_FEL | ■ 2 | | N | I | 0.5 | 1 | 2 | 2.88 | 4 | |
| Faoszloppal áll. határdomb belterülethatáron | ● | JKDATA34 | | B08_FEKVÉSHATÁR_BT_JK_FEL | ■ 2 | | N | I | 0.5 | 1 | 2 | 2.88 | 4 | |
| Fekvéshatár jele (belterület) | | JKDATB02 | | B08_FEKVÉSHATÁR_BT_JK_FEL | ■ 2 | | I | I | 0.5 | 1 | 2 | 2.88 | 4 | |
| Belterület neve | <i>Felirat</i> | | | B08_FEKVÉSHATÁR_BT_JK_FEL | ■ 2 | ARIAL_DÓLT | I | I | 1.5 | 3 | 6 | 8.64 | 12 | |
| Fekvéshatár (belterülethatár) | | | BELTERÜLETHATÁR | B07_FEKVÉSHATÁR_BT | ■ 2 | | | I | | | | | | 0.4 |
| Zártkerthatár | | | | | | | | | | | | | | |
| Kövel áll. I. r. határpont zártkerthatáron | ● | JKDATA29 | | B10_FEKVÉSHATÁR_ZK_JK_FEL | ■ 2 | | N | I | 0.5 | 1 | 2 | 2.88 | 4 | |
| Egyéb módon áll. I. r. határpont zártkerthatáron | ● | JKDATA30 | | B10_FEKVÉSHATÁR_ZK_JK_FEL | ■ 2 | | N | I | 0.5 | 1 | 2 | 2.88 | 4 | |
| Számozott elméleti határpont zártkerthatáron | ● PONTSZÁM | JKDATA31 | | B10_FEKVÉSHATÁR_ZK_JK_FEL | ■ 2 | | N | I | 0.5 | 1 | 2 | 2.88 | 4 | |

Kataszteri térkép jelmagyarázata 16./28 tábla

3211_05_U_A_2023_G_M-01

| Megnevezés | Megjelenés | Blokknév | Vonal típus | Réteg | Szín | Stílus | Fog. | Nyomt. | Mag./Skálafakt./Vonalvast. | | | | | |
|--|----------------|----------|---------------|--------------------------------|------|------------|------|--------|----------------------------|--------|--------|--------|--------|------|
| | | | | | | | | | 1:500 | 1:1000 | 1:2000 | 1:2880 | 1:4000 | 1:X |
| Határdomb zártkerthatáron | | JKDATA32 | | B10_FEKVÉSHATÁR_ZK_JK_FEL | ■ 2 | | N | I | 0.5 | 1 | 2 | 2.88 | 4 | |
| Kövel állandósított határdomb zártkerthatáron | | JKDATA33 | | B10_FEKVÉSHATÁR_ZK_JK_FEL | ■ 2 | | N | I | 0.5 | 1 | 2 | 2.88 | 4 | |
| Faoszloppal áll. határdomb zártkerthatáron | | JKDATA34 | | B10_FEKVÉSHATÁR_ZK_JK_FEL | ■ 2 | | N | I | 0.5 | 1 | 2 | 2.88 | 4 | |
| Fekvéshatár jele (zártkert) | | JKDATB03 | | B10_FEKVÉSHATÁR_ZK_JK_FEL | ■ 2 | | I | I | 0.5 | 1 | 2 | 2.88 | 4 | |
| Zártkert neve | <i>Felirat</i> | | | B10_FEKVÉSHATÁR_ZK_JK_FEL | ■ 2 | ARIAL_DÓLT | I | I | 1.5 | 3 | 6 | 8.64 | 12 | |
| Fekvéshatár (zártkerthatár) | | | ZÁRTKERTHATÁR | B09_FEKVÉSHATÁR_ZK | ■ 2 | | | I | | | | | | 0.4 |
| Kerülethatár | | | | | | | | | | | | | | |
| Kövel áll. l. r. határpont kerülethatáron | | JKDATA29 | | B12_KERÜLETHATÁR_JK_FEL | ■ 7 | | N | I | 0.5 | 1 | 2 | 2.88 | 4 | |
| Egyéb módon áll. l. r. határpont kerülethatáron | | JKDATA30 | | B12_KERÜLETHATÁR_JK_FEL | ■ 7 | | N | I | 0.5 | 1 | 2 | 2.88 | 4 | |
| Számozott elméleti határpont kerülethatáron | | JKDATA31 | | B12_KERÜLETHATÁR_JK_FEL | ■ 7 | | N | I | 0.5 | 1 | 2 | 2.88 | 4 | |
| Határdomb kerülethatáron | | JKDATA32 | | B12_KERÜLETHATÁR_JK_FEL | ■ 7 | | N | I | 0.5 | 1 | 2 | 2.88 | 4 | |
| Kövel állandósított határdomb kerülethatáron | | JKDATA33 | | B12_KERÜLETHATÁR_JK_FEL | ■ 7 | | N | I | 0.5 | 1 | 2 | 2.88 | 4 | |
| Faoszloppal áll. határdomb kerülethatáron | | JKDATA34 | | B12_KERÜLETHATÁR_JK_FEL | ■ 7 | | N | I | 0.5 | 1 | 2 | 2.88 | 4 | |
| Kerülethatár jele (nem fővárosi) | | JKDATB01 | | B12_KERÜLETHATÁR_JK_FEL | ■ 7 | | I | I | 0.5 | 1 | 2 | 2.88 | 4 | |
| Kerületnév | <i>Felirat</i> | | | B12_KERÜLETHATÁR_JK_FEL | ■ 7 | ARIAL_DÓLT | I | I | 2.5 | 5 | 10 | 14.4 | 20 | |
| Kerülethatár (nem fővárosi) | | | CONTINUOUS | B11_KERÜLETHATÁR | ■ 7 | | | I | | | | | | 0.18 |
| Földrészlet | | | | | | | | | | | | | | |
| Kövel áll. l. r. határpont földrészlethatáron | | JKDATA29 | | B19_FRL_HATÁR_JK | ■ 3 | | N | I | 0.5 | 1 | 2 | 2.88 | 4 | |
| Egyéb módon áll. l. r. határpont földrészlethatár | | JKDATA30 | | B19_FRL_HATÁR_JK | ■ 3 | | N | I | 0.5 | 1 | 2 | 2.88 | 4 | |
| Helyrajzi szám, vagy közterületi helyrajzszám | <i>Felirat</i> | | | B22_HRSZ v. B22_KÖZTER_HRSZ | ■ 4 | ARIAL_DÓLT | I | I | 0.75 | 2 | 4 | 5.76 | 8 | |
| Előzetes helyrajzi szám | <i>Felirat</i> | | | B25_ELŐ_HRSZ | ■ 4 | ARIAL_DÓLT | I | I | 0.9 | 2 | 4 | 5.76 | 8 | |
| Közterület neve részletes vagy átnézeti helyszínrajzon | <i>Felirat</i> | | | B48_UTCANÉV v. B48_UTCANÉV_ÁTN | ■ 4 | ARIAL_DÓLT | I | I | 1.5 | 3 | 6 | 8.64 | 12 | |
| Teljes helyrajzi szám a területszámításhoz | <i>Felirat</i> | | | J02_TELJES_HRSZ | ■ 4 | ARIAL_DÓLT | I | N | 0.75 | 1.5 | 3 | 4.32 | 6 | |
| Töredék helyrajzi szám a kirajzoláshoz | <i>Felirat</i> | | | B23_TÖREDÉK_HRSZ | ■ 4 | ARIAL_DÓLT | I | I | 1 | 2 | 4 | 5.76 | 8 | |
| Frsz. határvonala (helyszínr., átnézeti látszik) | | | CONTINUOUS | B15_FRL_HATÁR | ■ 3 | | | I | | | | | | 0.18 |
| Frsz. határvonala (csak helyszínrajzon látszik) | | | CONTINUOUS | B16_FRL_HATÁR_H | ■ 4 | | | I | | | | | | 0.18 |

Kataszteri térkép jelmagyarázata 17./28 tábla

3211_05_U_A_2023_G_M-01

| Megnevezés | Megjelenés | Blokknév | Vonal típus | Réteg | Szín | Stílus | Fog. | Nyomt. | Mag./Skálafakt./Vonalvast. | | | | | | | |
|---|----------------|----------|-------------|----------------------|------|------------|------|--------|----------------------------|--------|--------|--------|--------|-----|--|------|
| | | | | | | | | | 1:500 | 1:1000 | 1:2000 | 1:2880 | 1:4000 | 1:X | | |
| Frsz. határvonala (csak átnézeti látszik) | | | CONTINUOUS | B17_FRL_HATÁR_Á | ■ 1 | | | I | | | | | | | | 0.18 |
| Frsz. határ (helyszínr., átnézeti nem látszik) | | | CONTINUOUS | B18_FRL_HATÁR_NL | ■ 8 | | | I | | | | | | | | 0.18 |
| Földrészlet előzetes határa | | | CONTINUOUS | B24_ELŐ_FRL_HAT | ■ 4 | | | I | | | | | | | | 0.5 |
| Tervezett jogi határ, természetben nem található | | | SZAGGAT_5 | B20_TERV_HATÁR | ■ 7 | | | I | | | | | | | | 0.18 |
| Tervezett jogi határ (helyszínrajzon nem látszik) | | | SZAGGAT_5 | B21_TERV_HATÁR_NL | ■ 7 | | | I | | | | | | | | 0.18 |
| Alrészlet | | | | | | | | | | | | | | | | |
| Szülő művelési ág | | JKDATB05 | | B31_ALR_MŰV_ÁG | ■ 42 | | N | I | 0.5 | 1 | 2 | 2.88 | 4 | | | |
| Kapcsolójel | | JKDATB04 | | B47_KAPCS_JEL | ■ 7 | | I | I | 0.5 | 1 | 2 | 2.88 | 4 | | | |
| Alrészlet betűjele | <i>Felirat</i> | | | B30_ALR_JEL | ■ 6 | ARIAL_DÓLT | I | I | 1 | 2 | 4 | 5.76 | 8 | | | |
| Alrészlet művelési ága | <i>Felirat</i> | | | B31_ALR_MŰV_ÁG | ■ 42 | ARIAL_DÓLT | I | I | 0.75 | 1.5 | 3 | 4.32 | 6 | | | |
| Szabvány alatti alrészlet művelési ága | <i>Felirat</i> | | | B36_SZA_ALR_FEL | ■ 5 | ARIAL_DÓLT | I | I | 1 | 1.5 | 3 | 4.32 | 6 | | | |
| Változott alrészlet betűjele | <i>Felirat</i> | | | B33_VÁLT_ALR_JEL | ■ 2 | ARIAL_DÓLT | I | I | 1 | 2 | 4 | 5.76 | 8 | | | |
| Változott alrészlet művelési ága | <i>Felirat</i> | | | B34_V_ALR_MŰVÁG | ■ 7 | ARIAL_DÓLT | I | I | 0.75 | 1.5 | 3 | 4.32 | 6 | | | |
| Előzetes szabvány alatti kapcs. alrészlet műv. ág | <i>Felirat</i> | | | B38_ELŐ_SZA_ALR_FEL | ■ 1 | ARIAL_DÓLT | I | I | 0.9 | 1.8 | 3.6 | 5.18 | 7.2 | | | |
| Alr. határvonala (helyszínr., átnézeti látszik) | | | SZAGGAT_1 | B26_ALR_HATÁR | ■ 3 | | | I | | | | | | | | 0.18 |
| Alr. határvonala (csak helyszínrajzon látszik) | | | SZAGGAT_1 | B27_ALR_HATÁR_H | ■ 3 | | | I | | | | | | | | 0.18 |
| Alr. határvonala (csak átnézeti térképen látszik) | | | SZAGGAT_1 | B28_ALR_HATÁR_Á | ■ 3 | | | I | | | | | | | | 0.18 |
| Alr. határ (helyszínr., átnézeti nem látszik) | | | SZAGGAT_1 | B29_ALR_HATÁR_NL | ■ 3 | | | I | | | | | | | | 0.18 |
| Szabvány alatti kapcsolt alrészlet határa | | | SZAGGAT_1 | B35_SZA_ALR | ■ 5 | | | I | | | | | | | | 0.18 |
| Változott alrészlet határa | | | SZAGGAT_1 | B32_VÁLT_ALR | ■ 4 | | | I | | | | | | | | 0.3 |
| Előzetes szabvány alatti kapcs. alrészlet határa | | | SZAGGAT_1 | B37_ELŐ_SZA_ALR | ■ 1 | | | I | | | | | | | | 0.3 |
| Minőségi osztály | | | | | | | | | | | | | | | | |
| Minőségi osztály megírása | <i>Felirat</i> | | | B40_MIN_OSZT_FEL | ■ 42 | ARIAL_DÓLT | I | I | 0.75 | 1.5 | 3 | 4.32 | 6 | | | |
| Szabvány alatti minőségi osztály megírása | <i>Felirat</i> | | | B44_SZA_MIN_OSZT_FEL | ■ 5 | ARIAL_DÓLT | I | I | 0.75 | 1.5 | 3 | 4.32 | 6 | | | |
| Előzetes minőségi osztály megírása | <i>Felirat</i> | | | B42_ELŐ_MIN_OSZT_FEL | ■ 4 | ARIAL_DÓLT | I | I | 0.75 | 1.5 | 3 | 4.32 | 6 | | | |
| Előzetes szabvány alatti minőségi osztály megírás | <i>Felirat</i> | | | B46_EL_SZA_MINO_FEL | ■ 1 | ARIAL_DÓLT | I | I | 0.75 | 1.5 | 3 | 4.32 | 6 | | | |

Kataszteri térkép jelmagyarázata 19./28 tábla

3211_05_U_A_2023_G_M-01

| Megnevezés | Megjelenés | Blokknév | Vonal típus | Réteg | Szín | Stílus | Félg. | Nyomt. | Mag./Skálafakt./Vonalvast. | | | | | |
|---|----------------|----------|-------------|-------------------|-------|------------|-------|--------|----------------------------|--------|--------|--------|--------|-----|
| | | | | | | | | | 1:500 | 1:1000 | 1:2000 | 1:2880 | 1:4000 | 1:X |
| Közlekedési műtárgyak | | | | | | | | | | | | | | |
| Kapcsolójel | ⋈ | JKDATB04 | | B47_KAPCS_JEL | ■ 7 | | | 0.5 | 1 | 2 | 2.88 | 4 | | |
| Áteresze jele | ∨ | JKDATD07 | | D55_ÁTERESZ_JK | ■ 7 | | | 0.5 | 1 | 2 | 2.88 | 4 | | |
| Híd megírása | <i>Felirat</i> | | | D39_HID_FEL | ■ 44 | ARIAL_DÓLT | | 1.5 | 3 | 6 | 8.64 | 12 | | |
| Felüljáró neve | <i>Felirat</i> | | | D42_FELÜLJÁRÓ_FEL | ■ 46 | ARIAL_DÓLT | | 0.75 | 1.5 | 3 | 4.32 | 6 | | |
| Alagút megírása | <i>Felirat</i> | | | D45_ALAGÚT_FEL | ■ 254 | ARIAL_DÓLT | | 0.75 | 1.5 | 3 | 4.32 | 6 | | |
| Híd határa | ————— | | CONTINUOUS | D37_HID | ■ 44 | | | | | | | | 0.18 | |
| Híd határa (helyszínrajzon nem látszik) | ————— | | CONTINUOUS | D38_HID_NL | ■ 44 | | | | | | | | 0.18 | |
| Felüljáró határa | - - - - - | | SZAGGAT_3 | D40_FELÜLJÁRÓ | ■ 46 | | | | | | | | 0.18 | |
| Felüljáró határa (helyszínrajzon nem látszik) | - - - - - | | SZAGGAT_3 | D41_FELÜLJÁRÓ_NL | ■ 46 | | | | | | | | 0.18 | |
| Alagút torkolat határa | ————— | | CONTINUOUS | D43_ALAGÚT | ■ 254 | | | | | | | | 0.18 | |
| Alagút torkolat határa (helyszínr. nem látszik) | ————— | | CONTINUOUS | D44_ALAGÚT_NL | ■ 254 | | | | | | | | 0.18 | |
| Áteresze vonala | - - - - - | | SZAGGAT_1 | D54_ÁTERESZ | ■ 7 | | | | | | | | 0.18 | |
| Földrészlet lezárások fóliája. Abban az esetben használjuk, ha a földrészlet teljes terjedelmére nincs szükség a tervezéshez, de le kell azt zárni a topológia miatt. | ————— | | CONTINUOUS | X01_FRL_LEZÁRÁS | ■ 7 | | | | | | | | 0.18 | |

Kataszteri térkép jelmagyarázata 20./28 tábla

3211_05_U_A_2023_G_M-01

| Megnevezés | Réteg neve | Vonal típus | Vonal vastagság | Szín | Felhasználás | Láthatóság | Lezárás | Nyomtatható | Fagyasztott | Nézetablakban fagy. |
|--|---------------------------|-----------------|-----------------|------|--------------|------------|---------|-------------|-------------|---------------------|
| Kataszteri térkép rétegeinek beállításai | | | | | | | | | | |
| Nem használt | 0 | CONTINUOUS | 0.1 | ■ 7 | Modelltér | Be | Ki | Nem | Nem | Igen |
| 2D Vízszintes alappont | A01_V_ALAPPONT | CONTINUOUS | 0.18 | ■ 7 | Modelltér | Be | Ki | Igen | Nem | Nem |
| 2D OGPSh alappont | A02_OGPSh_PONT | CONTINUOUS | 0.18 | ■ 7 | Modelltér | Be | Ki | Igen | Nem | Nem |
| 2D 0. rendű kéregmozgási alappont | A03_KÉREG_MOZ | CONTINUOUS | 0.18 | ■ 7 | Modelltér | Be | Ki | Igen | Nem | Nem |
| 2D Magassági alappont | A04_M_ALAPPONT | CONTINUOUS | 0.18 | ■ 7 | Modelltér | Be | Ki | Igen | Nem | Nem |
| 2D Geodéziai gravimetriai alappont | A05_GR_ALAPPONT | CONTINUOUS | 0.18 | ■ 7 | Modelltér | Be | Ki | Igen | Nem | Nem |
| 2D Államhatár | B01_ÁLLAMHATÁR | ÁLLAMHATÁR | 0.4 | ■ 4 | Modelltér | Be | Ki | Igen | Nem | Nem |
| 2D Államhatár jelkulcsa, felirata | B02_ÁLLAMHATÁR_JK_FEL | CONTINUOUS | 0.18 | ■ 4 | Modelltér | Be | Ki | Igen | Nem | Nem |
| 2D Megyehatár | B03_MEGYEHATÁR | MEGYEHATÁR | 0.4 | ■ 1 | Modelltér | Be | Ki | Igen | Nem | Nem |
| 2D Megyehatár jelkulcsa, felirata | B04_MEGYEHATÁR_JK_FEL | CONTINUOUS | 0.18 | ■ 1 | Modelltér | Be | Ki | Igen | Nem | Nem |
| 2D Településhatár | B05_TELEPÜLÉSHAT | TELEPÜLÉSHATÁR | 0.18 | ■ 6 | Modelltér | Be | Ki | Igen | Nem | Nem |
| 2D Településhatár jelkulcsa, felirata | B06_TELEPÜLÉSHAT_JK_FEL | CONTINUOUS | 0.18 | ■ 6 | Modelltér | Be | Ki | Igen | Nem | Nem |
| 2D Belterülethatár | B07_FEKVÉSHATÁR_BT | BELTERÜLETHATÁR | 0.4 | ■ 2 | Modelltér | Be | Ki | Igen | Nem | Nem |
| 2D Belterülethatár jelkulcsa, felirata | B08_FEKVÉSHATÁR_BT_JK_FEL | CONTINUOUS | 0.18 | ■ 2 | Modelltér | Be | Ki | Igen | Nem | Nem |
| 2D Zártkerthatár | B09_FEKVÉSHATÁR_ZK | ZÁRTKERTHATÁR | 0.4 | ■ 2 | Modelltér | Be | Ki | Igen | Nem | Nem |
| 2D Zártkerthatár jelkulcsa, felirata | B10_FEKVÉSHATÁR_ZK_JK_FEL | CONTINUOUS | 0.18 | ■ 2 | Modelltér | Be | Ki | Igen | Nem | Nem |
| 2D Kerülethatár (nem fővárosi) | B11_KERÜLETHATÁR | CONTINUOUS | 0.18 | ■ 7 | Modelltér | Be | Ki | Igen | Nem | Nem |
| 2D Kerülethatár (nem fővárosi) jelkulcsa, felirata | B12_KERÜLETHATÁR_JK_FEL | CONTINUOUS | 0.18 | ■ 7 | Modelltér | Be | Ki | Igen | Nem | Nem |
| 2D Tömbhatár | B13_TÖMBHATÁR | CONTINUOUS | 0.3 | ■ 1 | Modelltér | Be | Ki | Nem | Nem | Igen |
| 2D Tömbszám | B14_TÖMBHATÁR_FEL | CONTINUOUS | 0.18 | ■ 1 | Modelltér | Be | Ki | Nem | Nem | Igen |
| 2D Földrészlet határvonala (helyszínrajzon (terepi felméréssel egyeztetve) és átnézeti térképen látszik) | B15_FRL_HATÁR | CONTINUOUS | 0.18 | ■ 3 | Modelltér | Be | Ki | Igen | Nem | Nem |
| 2D Földrészlet határvonala (csak helyszínrajzon (terepi felméréssel egyeztetve) látszik) | B16_FRL_HATÁR_H | CONTINUOUS | 0.18 | ■ 4 | Modelltér | Be | Ki | Igen | Nem | Nem |
| 2D Földrészlet határvonala (csak átnézeti térképen látszik) | B17_FRL_HATÁR_Á | CONTINUOUS | 0.18 | ■ 1 | Modelltér | Be | Ki | Igen | Nem | Nem |
| 2D Földrészlet határvonala (helyszínrajzon (terepi felméréssel egyeztetve) és átnézeti térképen nem látszik) | B18_FRL_HATÁR_NL | CONTINUOUS | 0.18 | ■ 8 | Modelltér | Be | Ki | Igen | Nem | Nem |
| 2D Földrészlethatárhoz kötődő jelkulcs | B19_FRL_HATÁR_JK | CONTINUOUS | 0.18 | ■ 3 | Modelltér | Be | Ki | Igen | Nem | Nem |

Kataszteri térkép jelmagyarázata 21./28 tábla

3211_05_U_A_2023_G_M-01

| Megnevezés | Réteg neve | Vonal típus | Vonal vastagság | Szín | Felhasználás | Láthatóság | Lezárás | Nyomtatható | Fagyasztott | Nézetablakban fagy. |
|--|-----------------------------|-------------|-----------------|------|--------------|------------|---------|-------------|-------------|---------------------|
| 2D Tervezett jogi határ, természetben nem található | B20_TERV_HATÁR | SZAGGAT_5 | 0.18 | ■ 7 | Modelltér | Be | Ki | Igen | Nem | Nem |
| 2D Tervezett jogi határ, természetben nem található (helyszínrajzon (terepi felméréssel egyeztetve) nem látszik) | B21_TERV_HATÁR_NL | SZAGGAT_5 | 0.18 | ■ 7 | Modelltér | Be | Ki | Igen | Nem | Nem |
| 2D Helyrajzi szám, vagy közterületi helyrajzszám | B22_HRSZ v. B22_KÖZTER_HRSZ | CONTINUOUS | 0.18 | ■ 4 | Modelltér | Be | Ki | Igen | Nem | Nem |
| 2D Töredék helyrajzi szám a kirajzoláshoz | B23_TÖREDÉK_HRSZ | CONTINUOUS | 0.18 | ■ 4 | Modelltér | Be | Ki | Igen | Nem | Nem |
| 2D Földrészlet előzetes határa | B24_ELŐ_FRL_HAT | CONTINUOUS | 0.5 | ■ 4 | Modelltér | Be | Ki | Igen | Nem | Nem |
| 2D Előzetes helyrajzi szám | B25_ELŐ_HRSZ | CONTINUOUS | 0.18 | ■ 4 | Modelltér | Be | Ki | Igen | Nem | Nem |
| 2D Alrészlet határvonala (helyszínrajzon (terepi felméréssel egyeztetve) és átnézeti térképen látszik) | B26_ALR_HATÁR | SZAGGAT_1 | 0.18 | ■ 3 | Modelltér | Be | Ki | Igen | Nem | Nem |
| 2D Alrészlet határvonala (csak helyszínrajzon (terepi felméréssel egyeztetve) látszik) | B27_ALR_HATÁR_H | SZAGGAT_1 | 0.18 | ■ 3 | Modelltér | Be | Ki | Igen | Nem | Nem |
| 2D Alrészlet határvonala (csak átnézeti térképen látszik) | B28_ALR_HATÁR_Á | SZAGGAT_1 | 0.18 | ■ 3 | Modelltér | Be | Ki | Igen | Nem | Nem |
| 2D Alrészlet határvonala (helyszínrajzon (terepi felméréssel egyeztetve) és átnézeti térképen nem látszik) | B29_ALR_HATÁR_NL | SZAGGAT_1 | 0.18 | ■ 3 | Modelltér | Be | Ki | Igen | Nem | Nem |
| 2D Alrészlet betűjele | B30_ALR_JEL | CONTINUOUS | 0.18 | ■ 6 | Modelltér | Be | Ki | Igen | Nem | Nem |
| 2D Alrészlet művelési ága; szőlő művelési ág jele | B31_ALR_MŰV_ÁG | CONTINUOUS | 0.18 | ■ 42 | Modelltér | Be | Ki | Igen | Nem | Nem |
| 2D Változott alrészlet határvonala | B32_VÁLT_ALR | SZAGGAT_1 | 0.3 | ■ 4 | Modelltér | Be | Ki | Igen | Nem | Nem |
| 2D Változott alrészlet betűjele | B33_VÁLT_ALR_JEL | CONTINUOUS | 0.18 | ■ 2 | Modelltér | Be | Ki | Igen | Nem | Nem |
| 2D Változott alrészlet művelési ága | B34_V_ALR_MŰVÁG | CONTINUOUS | 0.18 | ■ 7 | Modelltér | Be | Ki | Igen | Nem | Nem |
| 2D Szabvány alatti kapcsolt alrészlet határa | B35_SZA_ALR | SZAGGAT_1 | 0.18 | ■ 5 | Modelltér | Be | Ki | Igen | Nem | Nem |
| 2D Szabvány alatti kapcsolt alrészlet megírása | B36_SZA_ALR_FEL | CONTINUOUS | 0.18 | ■ 5 | Modelltér | Be | Ki | Igen | Nem | Nem |
| 2D Előzetes szabvány alatti kapcsolt alrészlet határa | B37_ELŐ_SZA_ALR | SZAGGAT_1 | 0.3 | ■ 1 | Modelltér | Be | Ki | Igen | Nem | Nem |
| 2D Előzetes szabvány alatti kapcsolt alrészlet megírása | B38_ELŐ_SZA_ALR_FEL | CONTINUOUS | 0.18 | ■ 1 | Modelltér | Be | Ki | Igen | Nem | Nem |
| 2D Minőségi osztály határa | B39_MIN_OSZT | SZAGGAT_9 | 0.18 | ■ 42 | Modelltér | Be | Ki | Igen | Nem | Nem |
| 2D Minőségi osztály megírása | B40_MIN_OSZT_FEL | CONTINUOUS | 0.18 | ■ 42 | Modelltér | Be | Ki | Igen | Nem | Nem |
| 2D Előzetes minőségi osztály határa | B41_ELŐ_MIN_OSZT | SZAGGAT_9 | 0.3 | ■ 4 | Modelltér | Be | Ki | Igen | Nem | Nem |
| 2D Előzetes minőségi osztály megírása | B42_ELŐ_MIN_OSZT_FEL | CONTINUOUS | 0.18 | ■ 4 | Modelltér | Be | Ki | Igen | Nem | Nem |
| 2D Szabvány alatti minőségi osztály határa | B43_SZA_MIN_OSZT | SZAGGAT_9 | 0.18 | ■ 5 | Modelltér | Be | Ki | Igen | Nem | Nem |
| 2D Szabvány alatti minőségi osztály megírása | B44_SZA_MIN_OSZT_FEL | CONTINUOUS | 0.18 | ■ 5 | Modelltér | Be | Ki | Igen | Nem | Nem |
| 2D Előzetes szabvány alatti minőségi osztály határa | B45_EL_SZA_MINO | SZAGGAT_9 | 0.3 | ■ 1 | Modelltér | Be | Ki | Igen | Nem | Nem |

Kataszteri térkép jelmagyarázata 22./28 tábla

3211_05_U_A_2023_G_M-01

| Megnevezés | Réteg neve | Vonal típus | Vonal vastagság | Szín | Felhasználás | Láthatóság | Lezárás | Nyomtatható | Fagyasztott | Nézetablakban fagy. |
|---|--------------------------------|-------------|-----------------|------|--------------|------------|---------|-------------|-------------|---------------------|
| 2D Előzetes szabvány alatti minőségi osztály megírása | B46_EL_SZA_MINO_FEL | CONTINUOUS | 0.18 | ■ 1 | Modelltér | Be | Ki | Igen | Nem | Nem |
| 2D Kapcsolójel | B47_KAPCS_JEL | CONTINUOUS | 0.18 | ■ 7 | Modelltér | Be | Ki | Igen | Nem | Nem |
| 2D Közterület (út, utca, tér, stb.) neve részletes vagy átnézeti helyszínrajzon | B48_UTCANÉV v. B48_UTCANÉV_ÁTN | CONTINUOUS | 0.18 | ■ 4 | Modelltér | Be | Ki | Igen | Nem | Nem |
| 2D Dűlőnév, földrajzi név | B49_DÜLŐNÉV | CONTINUOUS | 0.18 | ■ 6 | Modelltér | Be | Ki | Igen | Nem | Nem |
| 2D Lakóépület vonala | C01_LAKÓÉPÜLET | CONTINUOUS | 0.18 | ■ 5 | Modelltér | Be | Ki | Igen | Nem | Nem |
| 2D Lakóépület vonala (helyszínrajzon (terepi felméréssel egyeztetve) nem látszik) | C02_LAKÓÉPÜLET_NL | CONTINUOUS | 0.18 | ■ 5 | Modelltér | Be | Ki | Igen | Nem | Nem |
| 2D Gazdasági és melléképület vonala (12 m2-nél nagyobb) | C03_GAZD_ÉPÜLET | CONTINUOUS | 0.18 | ■ 3 | Modelltér | Be | Ki | Igen | Nem | Nem |
| 2D Gazdasági és melléképület vonala (12 m2nél nagyobb) (helyszínrajzon (terepi felméréssel egyeztetve) nem látszik) | C04_GAZD_ÉPÜLET_NL | CONTINUOUS | 0.18 | ■ 3 | Modelltér | Be | Ki | Igen | Nem | Nem |
| 2D Gazdasági és melléképület (12 m2-nél nagyobb) jelkulcsa, megírása | C05_GAZD_ÉPÜLET_JK_FEL | CONTINUOUS | 0.18 | ■ 3 | Modelltér | Be | Ki | Igen | Nem | Nem |
| 2D Középület, közintézmény vonala | C06_KÖZÉPÜLET | CONTINUOUS | 0.18 | ■ 2 | Modelltér | Be | Ki | Igen | Nem | Nem |
| 2D Középület, közintézmény vonala (helyszínrajzon (terepi felméréssel egyeztetve) nem látszik) | C07_KÖZÉPÜLET_NL | CONTINUOUS | 0.18 | ■ 2 | Modelltér | Be | Ki | Igen | Nem | Nem |
| 2D Középület, közintézmény megírása | C08_KÖZÉPÜLET_FEL | CONTINUOUS | 0.18 | ■ 2 | Modelltér | Be | Ki | Igen | Nem | Nem |
| 2D Templom, kápolna, mauzóleum, imaház vonala | C09_TEMPLOM | CONTINUOUS | 0.18 | ■ 1 | Modelltér | Be | Ki | Igen | Nem | Nem |
| 2D Templom, kápolna, mauzóleum, imaház vonala (helyszínrajzon (terepi felméréssel egyeztetve) nem látszik) | C10_TEMPLOM_NL | CONTINUOUS | 0.18 | ■ 1 | Modelltér | Be | Ki | Igen | Nem | Nem |
| 2D Templom, kápolna, mauzóleum, imaház jelkulcsa, megírása | C11_TEMPLOM_JK_FEL | CONTINUOUS | 0.18 | ■ 1 | Modelltér | Be | Ki | Igen | Nem | Nem |
| 2D Üzemi épület, építmény vonala | C12_ÜZEMI_ÉPÜLET | CONTINUOUS | 0.18 | ■ 6 | Modelltér | Be | Ki | Igen | Nem | Nem |
| 2D Üzemi épület, építmény vonala (helyszínrajzon (terepi felméréssel egyeztetve) nem látszik) | C13_ÜZEMI_ÉPÜLET_NL | CONTINUOUS | 0.18 | ■ 6 | Modelltér | Be | Ki | Igen | Nem | Nem |
| 2D Üzemi épület, építmény jelkulcsa, megírása | C14_ÜZEMI_ÉPÜLET_JK_FEL | CONTINUOUS | 0.18 | ■ 6 | Modelltér | Be | Ki | Igen | Nem | Nem |
| 2D Üdülőépület vonala | C15_ÜDÜLŐÉPÜLET | CONTINUOUS | 0.18 | ■ 6 | Modelltér | Be | Ki | Igen | Nem | Nem |
| 2D Üdülőépület vonala (helyszínrajzon (terepi felméréssel egyeztetve) nem látszik) | C16_ÜDÜLŐÉPÜLET_NL | CONTINUOUS | 0.18 | ■ 6 | Modelltér | Be | Ki | Igen | Nem | Nem |
| 2D Vegyes funkciójú épület vonala | C17_VEGYES_ÉP | CONTINUOUS | 0.18 | ■ 6 | Modelltér | Be | Ki | Igen | Nem | Nem |
| 2D Vegyes funkciójú épület vonala (helyszínrajzon (terepi felméréssel egyeztetve) nem látszik) | C18_VEGYES_ÉP_NL | CONTINUOUS | 0.18 | ■ 6 | Modelltér | Be | Ki | Igen | Nem | Nem |
| 2D Vegyes funkciójú épület megírása | C19_VEGYES_ÉP_FEL | CONTINUOUS | 0.18 | ■ 6 | Modelltér | Be | Ki | Igen | Nem | Nem |
| 2D Rendezetlen funkciójú épület vonala | C20_REND.LEN_ÉP | CONTINUOUS | 0.18 | ■ 6 | Modelltér | Be | Ki | Igen | Nem | Nem |
| 2D Rendezetlen funkciójú épület vonala (helyszínrajzon (terepi felméréssel egyeztetve) nem látszik) | C21_REND.LEN_ÉP_NL | CONTINUOUS | 0.18 | ■ 6 | Modelltér | Be | Ki | Igen | Nem | Nem |
| 2D Rendezetlen funkciójú épület megírása | C22_REND.LEN_ÉP_FEL | CONTINUOUS | 0.18 | ■ 6 | Modelltér | Be | Ki | Igen | Nem | Nem |

Kataszteri térkép jelmagyarázata 23./28 tábla

3211_05_U_A_2023_G_M-01

| Megnevezés | Réteg neve | Vonal típus | Vonal vastagság | Szín | Felhasználás | Láthatóság | Lezárás | Nyomtatható | Fagyasztott | Nézetablakban fagy. |
|---|----------------------------|-------------|-----------------|-------|--------------|------------|---------|-------------|-------------|---------------------|
| 2D Kémény (épületen és épületen kívül), kilátó, torony (épületen és épületen kívül), szélmalom, harangláb, kőkereszt, képoszlop, szobor, emlékmű vonala | C23_TORONY_ÉP | CONTINUOUS | 0.18 | ■ 3 | Modelltér | Be | Ki | Igen | Nem | Nem |
| 2D Kémény (épületen és épületen kívül), kilátó, torony, szélmalom, harangláb, kőkereszt, képoszlop, szobor, emlékmű vonala (helyszínrajzon (terepi felméréssel egyeztetve) nem látszik) | C24_TORONY_ÉP_NL | CONTINUOUS | 0.18 | ■ 3 | Modelltér | Be | Ki | Igen | Nem | Nem |
| 2D Kémény (épületen és épületen kívül), kilátó, torony (épületen és épületen kívül), szélmalom, harangláb, kőkereszt, képoszlop, szobor, emlékmű jelkulcsa, megírása | C25_TORONY_ÉP_JK_FEL | CONTINUOUS | 0.18 | ■ 3 | Modelltér | Be | Ki | Igen | Nem | Nem |
| 2D Házsám, vagy átnézeti térképen kezdő-záró tömsarkai házsám | C26_HÁZSZÁM v. C26_HSZ_ÁTN | CONTINUOUS | 0.18 | ■ 2 | Modelltér | Be | Ki | Igen | Nem | Nem |
| 2D Ábrázolandó műemlékrom vonala | C27_ROM | SZAGGAT_1 | 0.18 | ■ 40 | Modelltér | Be | Ki | Igen | Nem | Nem |
| 2D Ábrázolandó műemlékrom vonala (helyszínrajzon (terepi felméréssel egyeztetve) nem látszik) | C28_ROM_NL | SZAGGAT_1 | 0.18 | ■ 40 | Modelltér | Be | Ki | Igen | Nem | Nem |
| 2D Ábrázolandó műemlékrom megírása | C29_ROM_FEL | CONTINUOUS | 0.18 | ■ 40 | Modelltér | Be | Ki | Igen | Nem | Nem |
| 2D Közterületről nyíló pince vonala | C30_KT_PINCE | CONTINUOUS | 0.18 | ■ 7 | Modelltér | Be | Ki | Igen | Nem | Nem |
| 2D Épülethez tartozó lépcső, terasz, rámpa, lábazat vonala | C31_ÉPÜLET_TART | CONTINUOUS | 0.18 | ■ 7 | Modelltér | Be | Ki | Igen | Nem | Nem |
| 2D Épülethez tartozó lépcső, terasz, rámpa, lábazat vonala (helyszínrajzon (terepi felméréssel egyeztetve) nem látszik) | C32_ÉPÜLET_TART_NL | CONTINUOUS | 0.18 | ■ 7 | Modelltér | Be | Ki | Igen | Nem | Nem |
| 2D Épülettartozék jelkulcs; épülethez tartozó lépcső, terasz, rámpa, lábazat megírása | C33_ÉPÜLET_TART_JK_FEL | CONTINUOUS | 0.18 | ■ 7 | Modelltér | Be | Ki | Igen | Nem | Nem |
| 2D Terepszintre levettített külső falsík, tető, föld feletti átjáró, épülethez csatlakozó lefedett terület vonala | C34_VETÍTETT_SÍK | SZAGGAT_3 | 0.18 | ■ 6 | Modelltér | Be | Ki | Igen | Nem | Nem |
| 2D Terepszintre levettített külső falsík, tető, föld feletti átjáró, épülethez csatlakozó lefedett terület vonala (helyszínrajzon (terepi felméréssel egyeztetve) nem látszik) | C35_VETÍTETT_SÍK_NL | SZAGGAT_3 | 0.18 | ■ 6 | Modelltér | Be | Ki | Igen | Nem | Nem |
| 2D Közterületi lépcső vonala | C36_LÉPCSŐ | CONTINUOUS | 0.18 | ■ 5 | Modelltér | Be | Ki | Igen | Nem | Nem |
| 2D Közterületi lépcső vonala (helyszínrajzon (terepi felméréssel egyeztetve) nem látszik) | C37_LÉPCSŐ_NL | CONTINUOUS | 0.18 | ■ 5 | Modelltér | Be | Ki | Igen | Nem | Nem |
| 2D Közterületi lépcső megírása | C38_LÉPCSŐ_FEL | CONTINUOUS | 0.18 | ■ 5 | Modelltér | Be | Ki | Igen | Nem | Nem |
| 2D Épület tartópillére (ábrázolandó) vonala | C39_ÉP_PILLÉR | CONTINUOUS | 0.18 | ■ 7 | Modelltér | Be | Ki | Igen | Nem | Nem |
| 2D Épület tartópillére (ábrázolandó) jelkulcsa | C40_ÉP_PILLÉR_JK | CONTINUOUS | 0.18 | ■ 7 | Modelltér | Be | Ki | Igen | Nem | Nem |
| 2D Épületben vezető átjáró, passzázs, árkád vonala | C41_PASSZ_ÁRKÁD | SZAGGAT_3 | 0.18 | ■ 7 | Modelltér | Be | Ki | Igen | Nem | Nem |
| 2D Szabadon álló fal, falazott kerítéslábazat vonala földrészlethatáron | C42_FAL_KERÍTÉS | CONTINUOUS | 0.18 | ■ 140 | Modelltér | Be | Ki | Igen | Nem | Nem |
| 2D Szabadon álló fal, falazott kerítéslábazat vonala földrészlethatáron (helyszínrajzon (terepi felméréssel egyeztetve) nem látszik) | C43_FAL_KERÍTÉS_NL | CONTINUOUS | 0.18 | ■ 140 | Modelltér | Be | Ki | Igen | Nem | Nem |
| 2D Támfal, támfal pillérrel vonala | C44_TÁMFAL | CONTINUOUS | 0.18 | ■ 10 | Modelltér | Be | Ki | Igen | Nem | Nem |
| 2D Támfal, támfal pillérrel vonala (helyszínrajzon (terepi felméréssel egyeztetve) nem látszik) | C45_TÁMFAL_NL | CONTINUOUS | 0.18 | ■ 10 | Modelltér | Be | Ki | Igen | Nem | Nem |
| 2D Természetbeni határ, jogi állapottal nem egyező | C46_TERM_HATÁR | SZAGGAT_10 | 0.18 | ■ 6 | Modelltér | Be | Ki | Igen | Nem | Nem |
| 2D Szélmotor, temetőn kívüli tömegsír, sír, kriptá, dögkút vonala | C47_EGYEBEK | CONTINUOUS | 0.18 | ■ 24 | Modelltér | Be | Ki | Igen | Nem | Nem |
| 2D Szélmotor, temetőn kívüli tömegsír, sír, kriptá, dögkút jelkulcsa, megírása | C48_EGYEBEK_JK_FEL | CONTINUOUS | 0.18 | ■ 24 | Modelltér | Be | Ki | Igen | Nem | Nem |

Kataszteri térkép jelmagyarázata 24./28 tábla

3211_05_U_A_2023_G_M-01

| Megnevezés | Réteg neve | Vonal típus | Vonal vastagság | Szín | Felhasználás | Láthatóság | Lezárás | Nyomtatható | Fagyasztott | Nézetablakban fagy. |
|---|-------------------------|-------------|-----------------|-------|--------------|------------|---------|-------------|-------------|---------------------|
| 2D Burkolat széle (út, járda, stb.) belterületen | D01_BURKOLAT | CONTINUOUS | 0.18 | ■ 70 | Modelltér | Be | Ki | Igen | Nem | Nem |
| 2D Burkolat széle (út, járda, stb.) belterületen (helyszínrajzon (terepi felméréssel egyeztetve) nem látszik) | D02_BURKOLAT_NL | CONTINUOUS | 0.18 | ■ 70 | Modelltér | Be | Ki | Igen | Nem | Nem |
| 2D Burkolat (út, járda, stb.) megírása belterületen | D03_BURKOLAT_FEL | CONTINUOUS | 0.18 | ■ 70 | Modelltér | Be | Ki | Igen | Nem | Nem |
| 2D I. rendű út burkolat széle | D04_AUTÓÚT_SZÉLE | CONTINUOUS | 0.18 | ■ 130 | Modelltér | Be | Ki | Igen | Nem | Nem |
| 2D I. rendű út burkolat széle (helyszínrajzon (terepi felméréssel egyeztetve) nem látszik) | D05_AUTÓÚT_SZÉLE_NL | CONTINUOUS | 0.18 | ■ 130 | Modelltér | Be | Ki | Igen | Nem | Nem |
| 2D I. rendű út száma, megírása | D06_AUTÓÚT_SZÉLE_JK_FEL | CONTINUOUS | 0.18 | ■ 130 | Modelltér | Be | Ki | Igen | Nem | Nem |
| 2D I. rendű út: padka, árok, töltéskorona széle | D07_AUTÓÚT_PADKA | SZAGGAT_1 | 0.18 | ■ 20 | Modelltér | Be | Ki | Igen | Nem | Nem |
| 2D I. rendű út: padka, árok, töltéskorona széle (helyszínrajzon (terepi felméréssel egyeztetve) nem látszik) | D08_AUTÓÚT_PADKA_NL | SZAGGAT_1 | 0.18 | ■ 20 | Modelltér | Be | Ki | Igen | Nem | Nem |
| 2D I. rendű út: padka, árok, töltéskorona megírása; kilométerkő, kilométertábla, segélykérő telefon | D09_AUTÓÚT_PADKA_JK_FEL | CONTINUOUS | 0.18 | ■ 20 | Modelltér | Be | Ki | Igen | Nem | Nem |
| 2D II. rendű út burkolat széle | D10_MŰÚT_SZÉLE | CONTINUOUS | 0.18 | ■ 212 | Modelltér | Be | Ki | Igen | Nem | Nem |
| 2D II. rendű út burkolat széle (helyszínrajzon (terepi felméréssel egyeztetve) nem látszik) | D11_MŰÚT_SZÉLE_NL | CONTINUOUS | 0.18 | ■ 212 | Modelltér | Be | Ki | Igen | Nem | Nem |
| 2D II. rendű út száma, megírása | D12_MŰÚT_SZÉLE_JK_FEL | CONTINUOUS | 0.18 | ■ 212 | Modelltér | Be | Ki | Igen | Nem | Nem |
| 2D II. rendű út: padka, árok, töltéskorona széle | D13_MŰÚT_PADKA | SZAGGAT_1 | 0.18 | ■ 50 | Modelltér | Be | Ki | Igen | Nem | Nem |
| 2D II. rendű út: padka, árok, töltéskorona széle (helyszínrajzon (terepi felméréssel egyeztetve) nem látszik) | D14_MŰÚT_PADKA_NL | SZAGGAT_1 | 0.18 | ■ 50 | Modelltér | Be | Ki | Igen | Nem | Nem |
| 2D II. rendű út: padka, árok, töltéskorona megírása; kilométerkő, kilométertábla, segélykérő telefon | D15_MŰÚT_PADKA_JK_FEL | CONTINUOUS | 0.18 | ■ 50 | Modelltér | Be | Ki | Igen | Nem | Nem |
| 2D Mellékút burkolat széle | D16_MELLÉKÚT | CONTINUOUS | 0.18 | ■ 7 | Modelltér | Be | Ki | Igen | Nem | Nem |
| 2D Mellékút burkolat széle (helyszínrajzon (terepi felméréssel egyeztetve) nem látszik) | D17_MELLÉKÚT_NL | CONTINUOUS | 0.18 | ■ 7 | Modelltér | Be | Ki | Igen | Nem | Nem |
| 2D Mellékút megírása; kilométerkő, kilométertábla | D18_MELLÉKÚT_JK_FEL | CONTINUOUS | 0.18 | ■ 7 | Modelltér | Be | Ki | Igen | Nem | Nem |
| 2D Egyéb közlekedési út (kerékpárút) széle | D19_EGYÉB_ÚT | CONTINUOUS | 0.18 | ■ 150 | Modelltér | Be | Ki | Igen | Nem | Nem |
| 2D Egyéb közlekedési út (kerékpárút) széle (helyszínrajzon (terepi felméréssel egyeztetve) nem látszik) | D20_EGYÉB_ÚT_NL | CONTINUOUS | 0.18 | ■ 150 | Modelltér | Be | Ki | Igen | Nem | Nem |
| 2D Egyéb közlekedési út (kerékpárút) megírása | D21_EGYÉB_ÚT_FEL | CONTINUOUS | 0.18 | ■ 150 | Modelltér | Be | Ki | Igen | Nem | Nem |
| 2D Talajút, dőlőút (nem alrészlet) széle | D22_DŰLŐÚT | SZAGGAT_1 | 0.18 | ■ 30 | Modelltér | Be | Ki | Igen | Nem | Nem |
| 2D Talajút, dőlőút (nem alrészlet) széle (helyszínrajzon (terepi felméréssel egyeztetve) nem látszik) | D23_DŰLŐÚT_NL | SZAGGAT_1 | 0.18 | ■ 30 | Modelltér | Be | Ki | Igen | Nem | Nem |
| 2D Talajút, dőlőút (nem alrészlet) megírása | D24_DŰLŐÚT_FEL | CONTINUOUS | 0.18 | ■ 30 | Modelltér | Be | Ki | Igen | Nem | Nem |
| 2D Vasút, villamosított vasút tengelyvonala | D25_VASÚT | CONTINUOUS | 0.4 | ■ 142 | Modelltér | Be | Ki | Igen | Nem | Nem |
| 2D Vasút, villamosított vasút megírása; hektométerkő, hektométertábla | D27_VASÚT_JK_FEL | CONTINUOUS | 0.18 | ■ 142 | Modelltér | Be | Ki | Igen | Nem | Nem |

Kataszteri térkép jelmagyarázata 25./28 tábla

3211_05_U_A_2023_G_M-01

| Megnevezés | Réteg neve | Vonal típus | Vonal vastagság | Szín | Felhasználás | Láthatóság | Lezárás | Nyomtatható | Fagyasztott | Nézetablakban fagy. |
|---|-------------------------|-------------|-----------------|-------|--------------|------------|---------|-------------|-------------|---------------------|
| 2D Közúti villamos, HÉV tengelyvonala | D28_VILLAMOS_HEV | CONTINUOUS | 0.4 | ■ 72 | Modelltér | Be | Ki | Igen | Nem | Nem |
| 2D Közúti villamos, HÉV megírása; hektométerkő, hektométertábla | D30_VILLAMOS_HEV_JK_FEL | CONTINUOUS | 0.18 | ■ 72 | Modelltér | Be | Ki | Igen | Nem | Nem |
| 2D Ipari, erdei, kisnyomtávú vasút tengelyvonala | D31_IPARI_VASUT | CONTINUOUS | 0.4 | ■ 22 | Modelltér | Be | Ki | Igen | Nem | Nem |
| 2D Ipari, erdei, kisnyomtávú vasút megírása; hektométerkő, hektométertábla | D33_IPARI_VASUT_JK_FEL | CONTINUOUS | 0.18 | ■ 22 | Modelltér | Be | Ki | Igen | Nem | Nem |
| 2D Sikló, fogaskerekű tengelyvonala | D34_EGYEB_VASUT | CONTINUOUS | 0.4 | ■ 204 | Modelltér | Be | Ki | Igen | Nem | Nem |
| 2D Sikló, fogaskerekű megírása; hektométerkő, hektométertábla | D36_EGYEB_VASUT_JK_FEL | CONTINUOUS | 0.18 | ■ 204 | Modelltér | Be | Ki | Igen | Nem | Nem |
| 2D Híd vonala | D37_HID | CONTINUOUS | 0.18 | ■ 44 | Modelltér | Be | Ki | Igen | Nem | Nem |
| 2D Híd vonala (helyszínrajzon (terepi felméréssel egyeztetve) nem látszik) | D38_HID_NL | CONTINUOUS | 0.18 | ■ 44 | Modelltér | Be | Ki | Igen | Nem | Nem |
| 2D Híd megírása | D39_HID_FEL | CONTINUOUS | 0.18 | ■ 44 | Modelltér | Be | Ki | Igen | Nem | Nem |
| 2D Felüljáró (gyalogos, közúti) vonala | D40_FELULJARO | SZAGGAT_3 | 0.18 | ■ 46 | Modelltér | Be | Ki | Igen | Nem | Nem |
| 2D Felüljáró (gyalogos, közúti) vonala (helyszínrajzon (terepi felméréssel egyeztetve) nem látszik) | D41_FELULJARO_NL | SZAGGAT_3 | 0.18 | ■ 46 | Modelltér | Be | Ki | Igen | Nem | Nem |
| 2D Felüljáró (gyalogos, közúti) megírása | D42_FELULJARO_FEL | CONTINUOUS | 0.18 | ■ 46 | Modelltér | Be | Ki | Igen | Nem | Nem |
| 2D Alagút (torkolat) vonala | D43_ALAGUT | CONTINUOUS | 0.18 | ■ 254 | Modelltér | Be | Ki | Igen | Nem | Nem |
| 2D Alagút (torkolat) vonala (helyszínrajzon (terepi felméréssel egyeztetve) nem látszik) | D44_ALAGUT_NL | CONTINUOUS | 0.18 | ■ 254 | Modelltér | Be | Ki | Igen | Nem | Nem |
| 2D Alagút megírása | D45_ALAGUT_FEL | CONTINUOUS | 0.18 | ■ 254 | Modelltér | Be | Ki | Igen | Nem | Nem |
| 2D Üzemanyagtöltő állomás üzemi terület határa | D46_UA_KUT | SZAGGAT_7 | 0.18 | ■ 136 | Modelltér | Be | Ki | Igen | Nem | Nem |
| 2D Üzemanyagtöltő állomás jelkulcsa, felirata | D47_UA_KUT_JK_FEL | CONTINUOUS | 0.18 | ■ 136 | Modelltér | Be | Ki | Igen | Nem | Nem |
| 2D Árok (nem alrészlet) széle belterületen | D48_AROK_BT | SZAGGAT_1 | 0.18 | ■ 4 | Modelltér | Be | Ki | Igen | Nem | Nem |
| 2D Árok (nem alrészlet) széle belterületen (helyszínrajzon (terepi felméréssel egyeztetve) nem látszik) | D49_AROK_BT_NL | SZAGGAT_1 | 0.18 | ■ 4 | Modelltér | Be | Ki | Igen | Nem | Nem |
| 2D Árok (nem alrészlet) megírása belterületen | D50_AROK_BT_FEL | CONTINUOUS | 0.18 | ■ 4 | Modelltér | Be | Ki | Igen | Nem | Nem |
| 2D Árok (nem alrészlet) széle külterületen | D51_AROK_KT | SZAGGAT_1 | 0.18 | ■ 4 | Modelltér | Be | Ki | Igen | Nem | Nem |
| 2D Árok (nem alrészlet) széle külterületen (helyszínrajzon (terepi felméréssel egyeztetve) nem látszik) | D52_AROK_KT_NL | SZAGGAT_1 | 0.18 | ■ 4 | Modelltér | Be | Ki | Igen | Nem | Nem |
| 2D Árok (nem alrészlet) megírása külterületen | D53_AROK_KT_FEL | CONTINUOUS | 0.18 | ■ 4 | Modelltér | Be | Ki | Igen | Nem | Nem |
| 2D Áteresztő vonala | D54_ATERESZ | SZAGGAT_1 | 0.18 | ■ 7 | Modelltér | Be | Ki | Igen | Nem | Nem |
| 2D Áteresztő jelkulcsa | D55_ATERESZ_JK | CONTINUOUS | 0.18 | ■ 7 | Modelltér | Be | Ki | Igen | Nem | Nem |
| 2D Nagyfeszültségű elektromos vezeték | E01_ELEKT_TAVVEZ | CONTINUOUS | 0.18 | ■ 200 | Modelltér | Be | Ki | Igen | Nem | Nem |

Kataszteri térkép jelmagyarázata 26./28 tábla

3211_05_U_A_2023_G_M-01

| Megnevezés | Réteg neve | Vonal típus | Vonal vastagság | Szín | Felhasználás | Láthatóság | Lezárás | Nyomtatható | Fagyasztott | Nézetablakban fagy. |
|--|-------------------------|-----------------|-----------------|-------|--------------|------------|---------|-------------|-------------|---------------------|
| 2D Nagyfeszültségű elektromos vezeték jelkulcsa, felirata | E02_ELEKT_TÁVVEZ_JK | CONTINUOUS | 0.18 | ■ 200 | Modelltér | Be | Ki | Igen | Nem | Nem |
| 2D Drótkötélpálya vonala | E03_DRÓTKÖTÉL | SZAGGAT_10 | 0.18 | ■ 51 | Modelltér | Be | Ki | Igen | Nem | Nem |
| 2D Drótkötélpálya jelkulcsa, felirata | E05_DRÓTKÖTÉL_JK_FEL | CONTINUOUS | 0.18 | ■ 51 | Modelltér | Be | Ki | Igen | Nem | Nem |
| 2D Egyéb függőpálya vonala | E06_EGYÉB_FÜGGŐP | SZAGGAT_10 | 0.18 | ■ 120 | Modelltér | Be | Ki | Igen | Nem | Nem |
| 2D Egyéb függőpálya jelkulcsa, felirata | E08_EGYÉB_FÜGGŐP_JK_FEL | CONTINUOUS | 0.18 | ■ 120 | Modelltér | Be | Ki | Igen | Nem | Nem |
| 2D Távhő, melegvíz vezeték | E09_TÁVHŐ | CONTINUOUS | 0.18 | ■ 162 | Modelltér | Be | Ki | Igen | Nem | Nem |
| 2D Távhő, melegvíz vezeték jelkulcsa, felirata | E10_TÁVHŐ_JK_FEL | CONTINUOUS | 0.18 | ■ 162 | Modelltér | Be | Ki | Igen | Nem | Nem |
| 2D Olajvezeték (felszíni) | E11_OLAJ_FELSZÍN | CONTINUOUS | 0.18 | ■ 202 | Modelltér | Be | Ki | Igen | Nem | Nem |
| 2D Olajvezeték (felszíni) megírása; tartóbak, olajtermelő kút, olajtartály | E12_OLAJ_FELSZÍN_JK_FEL | CONTINUOUS | 0.18 | ■ 202 | Modelltér | Be | Ki | Igen | Nem | Nem |
| 2D Gázvezeték (felszíni) | E13_GÁZ_FELSZÍNI | CONTINUOUS | 0.18 | ■ 44 | Modelltér | Be | Ki | Igen | Nem | Nem |
| 2D Gázvezeték (felszíni) megírása; tartóbak, gáztermelő kút, gáztartály | E14_GÁZ_FELSZÍN_JK_FEL | CONTINUOUS | 0.18 | ■ 44 | Modelltér | Be | Ki | Igen | Nem | Nem |
| 2D Egyéb felszíni és felszín feletti távvezeték | E15_EGYÉB_FELSZ | CONTINUOUS | 0.18 | ■ 154 | Modelltér | Be | Ki | Igen | Nem | Nem |
| 2D Egyéb felszíni és felszín feletti távvezeték megírása; egyéb tartály | E16_EGYÉB_FELSZ_JK_FEL | CONTINUOUS | 0.18 | ■ 154 | Modelltér | Be | Ki | Igen | Nem | Nem |
| 2D Olajvezeték (felszín alatti) | E17_OLAJ_F_ALATT | OLAJ_FÖLD_ALATT | 0.18 | ■ 214 | Modelltér | Be | Ki | Igen | Nem | Nem |
| 2D Olajvezeték (felszín alatti) megírása; irányjelző, szaglócső | E18_OLAJ_F_ALATT_JK_FEL | CONTINUOUS | 0.18 | ■ 214 | Modelltér | Be | Ki | Igen | Nem | Nem |
| 2D Gázvezeték (felszín alatti) | E19_GÁZ_F_ALATTI | GÁZ_FÖLD_ALATT | 0.18 | ■ 44 | Modelltér | Be | Ki | Igen | Nem | Nem |
| 2D Gázvezeték (felszín alatti) megírása; irányjelző, szaglócső | E20_GÁZ_F_ALATTI_JK_FEL | CONTINUOUS | 0.18 | ■ 44 | Modelltér | Be | Ki | Igen | Nem | Nem |
| 2D Vízvezeték | E21_VÍZVEZETÉK | VÍZ_VEZ | 0.18 | ■ 134 | Modelltér | Be | Ki | Igen | Nem | Nem |
| 2D Vízvezeték megírása; irányjelző | E22_VÍZVEZETÉK_JK_FEL | CONTINUOUS | 0.18 | ■ 134 | Modelltér | Be | Ki | Igen | Nem | Nem |
| 2D Egyéb felszín alatti vezeték | E23_EGYÉB_F_ALA | SZAGGAT_8 | 0.18 | ■ 124 | Modelltér | Be | Ki | Igen | Nem | Nem |
| 2D Egyéb felszín alatti vezeték megírása; irányjelző, szaglócső | E24_EGYÉB_F_ALA_JK_FEL | CONTINUOUS | 0.18 | ■ 124 | Modelltér | Be | Ki | Igen | Nem | Nem |
| 2D Védőtöltés koronavonala, töltésláb, földmunkával létesített egyéb tereptárgy vonala | F01_TÖLTÉS | SZAGGAT_1 | 0.18 | ■ 6 | Modelltér | Be | Ki | Igen | Nem | Nem |
| 2D Védőtöltés koronavonala, töltésláb, földmunkával létesített egyéb tereptárgy vonala (helyszínrájon (terepi felméréssel egyeztetve) nem látszik) | F02_TÖLTÉS_NL | SZAGGAT_1 | 0.18 | ■ 6 | Modelltér | Be | Ki | Igen | Nem | Nem |
| 2D Védőtöltés koronavonala, töltésláb, földmunkával létesített egyéb tereptárgy megírása | F03_TÖLTÉS_FEL | CONTINUOUS | 0.18 | ■ 6 | Modelltér | Be | Ki | Igen | Nem | Nem |
| 2D Folyó, tó, csatorna stb. meder (part-) vonala | F04_MEDERVONAL | CONTINUOUS | 0.18 | ■ 5 | Modelltér | Be | Ki | Igen | Nem | Nem |
| 2D Folyó, tó, csatorna stb. meder (part-) vonala (helyszínrájon (terepi felméréssel egyeztetve) nem látszik) | F05_MEDERVONAL_NL | CONTINUOUS | 0.18 | ■ 5 | Modelltér | Be | Ki | Igen | Nem | Nem |

Kataszteri térkép jelmagyarázata 27./28 tábla

3211_05_U_A_2023_G_M-01

| Megnevezés | Réteg neve | Vonal típus | Vonal vastagság | Szín | Felhasználás | Láthatóság | Lezárás | Nyomtatható | Fagyasztott | Nézetablakban fagy. |
|---|-------------------------|-------------|-----------------|--|--------------|------------|---------|-------------|-------------|---------------------|
| 2D Folyó, tó, csatorna stb. megírása; vízmérce, kilométerkő, kilométertábla | F06_MEDERVONAL_JK_FEL | CONTINUOUS | 0.18 | ■ 5 | Modelltér | Be | Ki | Igen | Nem | Nem |
| 2D Zsilip, móló, partvédmű, sarkantyú, medence, duzzasztógát vonala | F07_MŰTÁRGY_VÍZ | CONTINUOUS | 0.18 | ■ 74 | Modelltér | Be | Ki | Igen | Nem | Nem |
| 2D Zsilip, móló, partvédmű, sarkantyú, medence, duzzasztógát vonala (helyszínrajzon (terepi felméréssel egyeztetve) nem látszik) | F08_MŰTÁRGY_VÍZ_NL | CONTINUOUS | 0.18 | ■ 74 | Modelltér | Be | Ki | Igen | Nem | Nem |
| 2D Zsilip, móló, partvédmű, sarkantyú, medence, duzzasztógát megírása, kilométerkő, kilométertábla | F09_MŰTÁRGY_VÍZ_JK_FEL | CONTINUOUS | 0.18 | ■ 74 | Modelltér | Be | Ki | Igen | Nem | Nem |
| 2D Víztorony, hidroglobusz vonala | F10_VÍZTORONY | CONTINUOUS | 0.18 | ■ 133 | Modelltér | Be | Ki | Igen | Nem | Nem |
| 2D Víztorony, hidroglobusz vonala (helyszínrajzon (terepi felméréssel egyeztetve) nem látszik) | F11_VÍZTORONY_NL | CONTINUOUS | 0.18 | ■ 133 | Modelltér | Be | Ki | Igen | Nem | Nem |
| 2D Víztorony, hidroglobusz jelkulcsa, megírása | F12_VÍZTORONY_JK_FEL | CONTINUOUS | 0.18 | ■ 133 | Modelltér | Be | Ki | Igen | Nem | Nem |
| 2D Forrás, kút, szökőkút, tűzcsap, stb. | F13_KÚT | CONTINUOUS | 0.18 | ■ 11 | Modelltér | Be | Ki | Igen | Nem | Nem |
| 2D Természetvédelmi terület határvonala, védett fasor vonala | H01_TERMÉSZETVÉD | SZAGGAT_7 | 0.18 | ■ 6 | Modelltér | Be | Ki | Igen | Nem | Nem |
| 2D Természetvédelmi terület, védett fasor megírása; egyedül álló fa (természetvédelmi emlék, határdombon lévő fa, képes fa, stb.) | H02_TERMÉSZETVÉD_JK_FEL | CONTINUOUS | 0.18 | ■ 6 | Modelltér | Be | Ki | Igen | Nem | Nem |
| 2D Bányaterület, geológiai feltárás területe határvonala | H03_BÁNYATER | SZAGGAT_7 | 0.18 | ■ 42 | Modelltér | Be | Ki | Igen | Nem | Nem |
| 2D Bányaterület, geológiai feltárás megírása; akna, tárna | H04_BÁNYATER_JK_FEL | CONTINUOUS | 0.18 | ■ 42 | Modelltér | Be | Ki | Igen | Nem | Nem |
| 2D Vízművek, források, fürdők védőterülete határvonala | H05_VÍZ_VÉDŐTER | SZAGGAT_7 | 0.18 | ■ 8 | Modelltér | Be | Ki | Igen | Nem | Nem |
| 2D Vízművek, források, fürdők védőterülete megírása | H06_VÍZ_VÉDŐTER_FEL | CONTINUOUS | 0.18 | ■ 8 | Modelltér | Be | Ki | Igen | Nem | Nem |
| 2D Távezeték biztonsági övezete határvonala | H07_BIZT_ÖV | SZAGGAT_7 | 0.18 | ■ 72 | Modelltér | Be | Ki | Nem | Nem | Igen |
| 2D Távezeték biztonsági övezete megírása | H08_BIZT_ÖV_FEL | CONTINUOUS | 0.18 | ■ 72 | Modelltér | Be | Ki | Nem | Nem | Igen |
| 2D Szolgalmi, kezelői, használati jog, stb. határvonala | H09_SZOLG_JOG_H | SZAGGAT_9 | 0.18 | ■ 2 | Modelltér | Be | Ki | Nem | Nem | Igen |
| 2D Záradékolás iktatószáma | J01_ZÁRADÉK_ISZ | CONTINUOUS | 0.18 | ■ 1 | Modelltér | Be | Ki | Nem | Nem | Igen |
| 2D Teljes helyrajzi szám a területszámtáshoz | J02_TELJES_HRSZ | CONTINUOUS | 0.18 | ■ 4 | Modelltér | Be | Ki | Nem | Nem | Igen |
| 2D 1:500 méretarányú EOTR alaptérkép keretvonala | J09_500_MA | CONTINUOUS | 0.18 | ■ 7 | Modelltér | Be | Ki | Nem | Nem | Igen |
| 2D 1:500 méretarányú EOTR alaptérkép szelvényszáma | J10_500_MA_FEL | CONTINUOUS | 0.18 | ■ 7 | Modelltér | Be | Ki | Nem | Nem | Igen |
| 2D 1:1000 méretarányú EOTR alaptérkép keretvonala | J03_1000_MA | CONTINUOUS | 0.18 | ■ 7 | Modelltér | Be | Ki | Nem | Nem | Igen |
| 2D 1:1000 méretarányú EOTR alaptérkép szelvényszáma | J04_1000_MA_FEL | CONTINUOUS | 0.18 | ■ 7 | Modelltér | Be | Ki | Nem | Nem | Igen |
| 2D 1:2000 méretarányú EOTR alaptérkép keretvonala | J05_2000_MA | CONTINUOUS | 0.18 | ■ 7 | Modelltér | Be | Ki | Nem | Nem | Igen |
| 2D 1:2000 méretarányú EOTR alaptérkép szelvényszáma | J06_2000_MA_FEL | CONTINUOUS | 0.18 | ■ 7 | Modelltér | Be | Ki | Nem | Nem | Igen |
| 2D 1:4000 méretarányú EOTR alaptérkép keretvonala | J07_4000_MA | CONTINUOUS | 0.18 | ■ 7 | Modelltér | Be | Ki | Nem | Nem | Igen |

Kataszteri térkép jelmagyarázata 28./28 tábla

3211_05_U_A_2023_G_M-01

| Megnevezés | Réteg neve | Vonal típus | Vonal vastagság | Szín | Felhasználás | Láthatóság | Lezárás | Nyomtatható | Fagyasztott | Nézetablakban fagy. |
|---|---------------------|-------------|-----------------|-------|--------------|------------|---------|-------------|-------------|---------------------|
| 2D 1:4000 méretarányú EOTR alaptérkép szelvényyszáma | J08_4000_MA_FEL | CONTINUOUS | 0.18 | ■ 7 | Modelltér | Be | Ki | Nem | Nem | Igen |
| 2D 1:10000 méretarányú EOTR alaptérkép keretvonala | J09_10000_MA | CONTINUOUS | 0.18 | ■ 7 | Modelltér | Be | Ki | Nem | Nem | Igen |
| 2D 1:10000 méretarányú EOTR alaptérkép szelvényyszáma | J10_10000_MA_FEL | CONTINUOUS | 0.18 | ■ 7 | Modelltér | Be | Ki | Nem | Nem | Igen |
| 2D EOVSZÁMOK KOORDINÁTÁKKAL | J11_EOV_ÖRK_KOORD | CONTINUOUS | 0.18 | ■ 7 | Modelltér | Be | Ki | Igen | Nem | Nem |
| 2D Nyilvántartási térkép méretarányának megfelelően ábrázolt jelkulcsok, feliratok a kisajátítási helyszínrajzhoz | L01_FHMA_JK_FEL | CONTINUOUS | 0.18 | ■ 7 | Modelltér | Be | Ki | Nem | Nem | Igen |
| 2D Vasút, villamosított vasút (tengelyvonal) (helyszínrajzon (terepi felméréssel egyeztetve) nem látszik) | D26_VASÚT_NL | CONTINUOUS | 0.4 | ■ 142 | Modelltér | Be | Ki | Igen | Nem | Nem |
| 2D Közúti villamos, HÉV (tengelyvonal) (helyszínrajzon (terepi felméréssel egyeztetve) nem látszik) | D29_VILLAMOS_HÉV_NL | CONTINUOUS | 0.4 | ■ 72 | Modelltér | Be | Ki | Igen | Nem | Nem |
| 2D Ipari, erdei, kismotyvú vasút (tengelyvonal) (helyszínrajzon (terepi felméréssel egyeztetve) nem látszik) | D32_IPARI_VASÚT_NL | CONTINUOUS | 0.4 | ■ 22 | Modelltér | Be | Ki | Igen | Nem | Nem |
| 2D Síkló, fogaskerekű (helyszínrajzon (terepi felméréssel egyeztetve) nem látszik) | D35_EGYÉB_VASÚT_NL | CONTINUOUS | 0.4 | ■ 204 | Modelltér | Be | Ki | Igen | Nem | Nem |
| 2D Drótkötélpálya (helyszínrajzon (terepi felméréssel egyeztetve) nem látszik) | E04_DRÓTKÖTÉL_NL | SZAGGAT_10 | 0.18 | ■ 51 | Modelltér | Be | Ki | Igen | Nem | Nem |
| 2D Egyéb függőpálya (helyszínrajzon (terepi felméréssel egyeztetve) nem látszik) | E07_EGYÉB_FÜGGŐP_NL | SZAGGAT_10 | 0.18 | ■ 120 | Modelltér | Be | Ki | Igen | Nem | Nem |